Programme communal de développement rural
Commune de Olne

Partie I – Diagnostic du territoire

Annexes

pissart æ
architecture et environnement

2009

PLANCHES (A4)

II.3.1. Carte des pentes
II.3.2. Extrait de la carte géologique
II.3.3. Carte des concessions minières et des carrières actuelles
II.3.4. Extrait de l'Atlas du karst wallon
II.3.5. Localisation des calcaires, des phénomènes karstiques et des contraintes karstiques
II.3.6. Extrait de la carte pédologique
II.3.7. Aptitude des sols d'après la carte pédologique
II.3.8. Les nappes aquifères superficielles d'après la carte pédologique
II.3.9. Remblais, terrains remaniés et fosses d'extraction
II.3.10. Hydrographie et zones inondables
II.3.11. Localisation des captages
II.5.1. Evolution de la population entre 1981 et 2003
II.5.2. Population au 01/01/2003
II.5.3. Taille des ménages et revenus moyens par secteur statistique
II.8.1. Zones boisées selon la carte IGN
II.8.2. Zones boisées : propriétés de plus de 1 ha
II.9.1. Extrait de la carte de Ferrarris
II.9.2. Olne en 1841
II.9.3. Maisons individuelles et âge des logements par secteur statistique
II.9.4. Lotissements et bâti sur le territoire communal (année 2003)

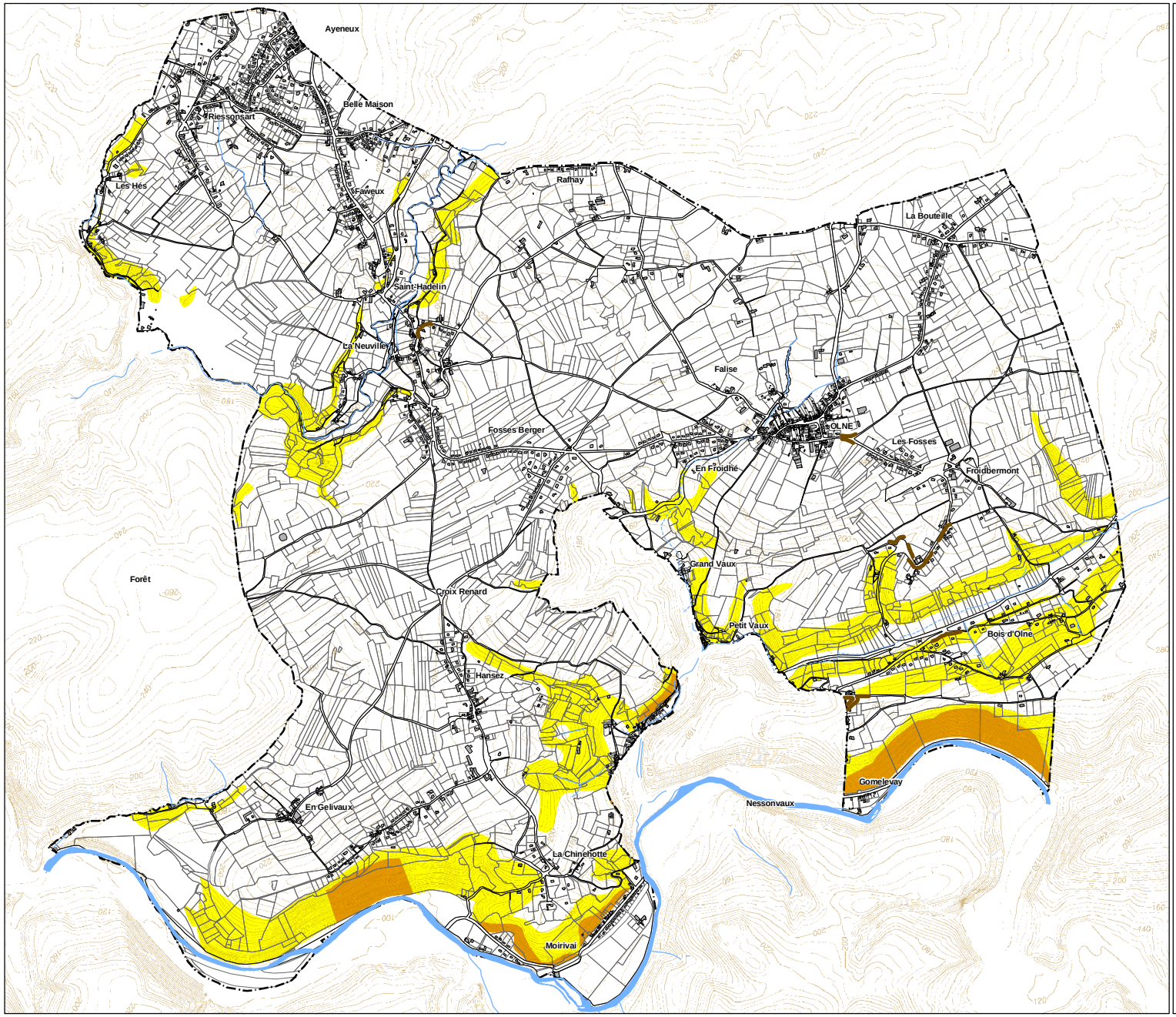

LEGENDE

Talus importants

Risques d'éboulements d'après étude commandée par la Région wallonne

Pentes supérieures à 20%
Source : carte topographique

2009

pissart æ
architecture et environnement

Commune d'Olne

Programme Communal de Développement Rural

Planche II.3.1.
Carte des pentes

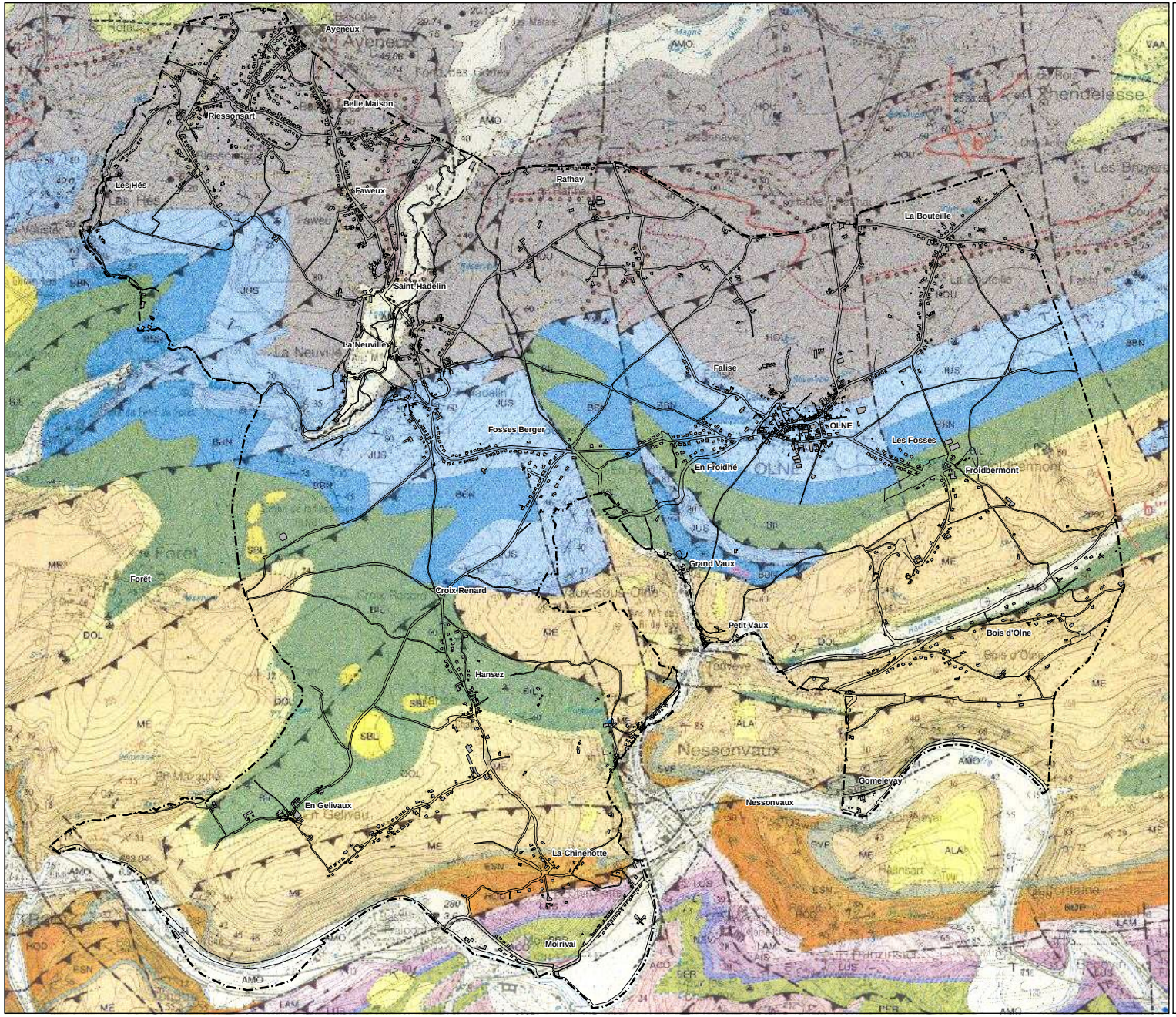

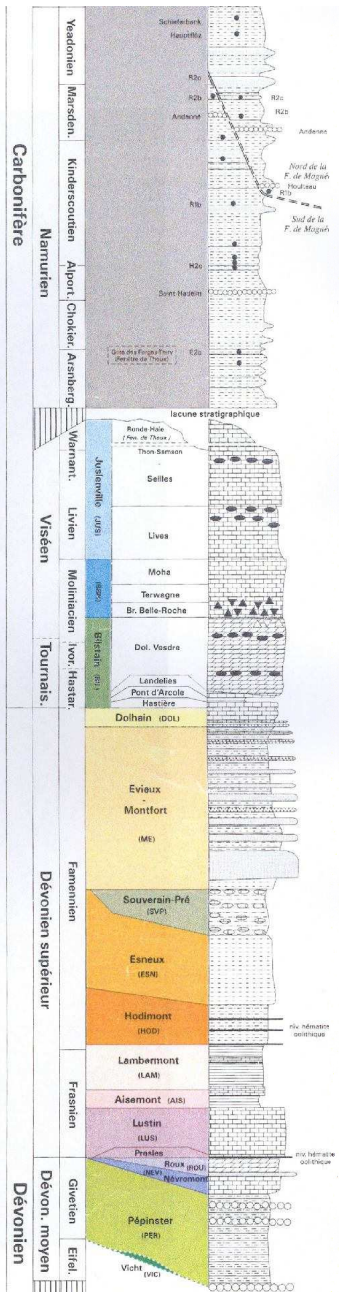

2009

pissart æ
architecture et environnement

Commune d'Olne

Programme Communal de Développement Rural

Planche II.3.2.
Extrait de la carte géologique

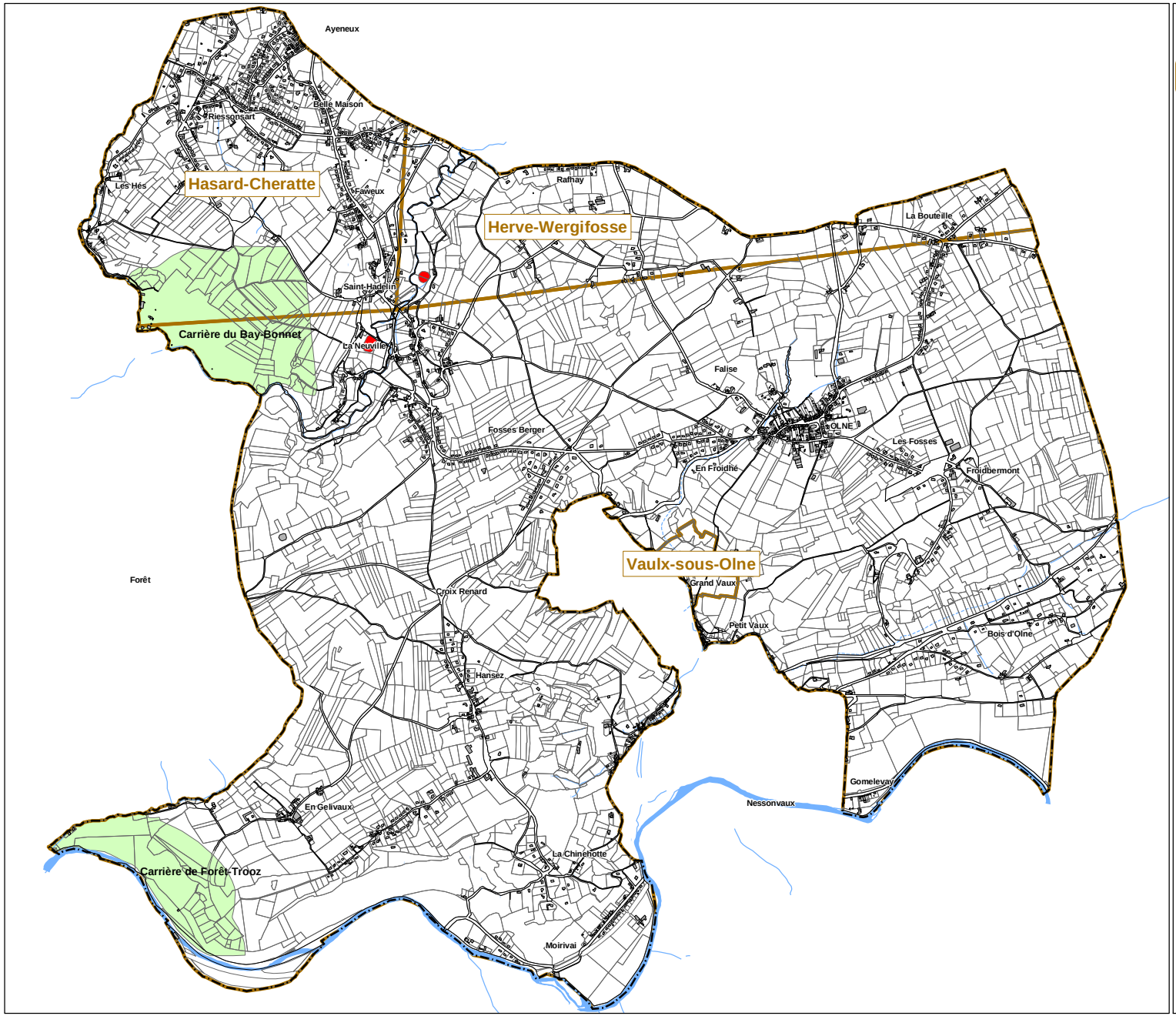

LEGENDE

- Limites des concessions minières
- Carrières actuelles *(limites du plan de secteur)*
- Déblais d'anciennes minières

2009

pissart æ
architecture et environnement

Commune d'Olne

Programme Communal de Développement Rural

Planche II.3.3.

Carte des concessions minières (houille et Zn) et des carrières actuelles

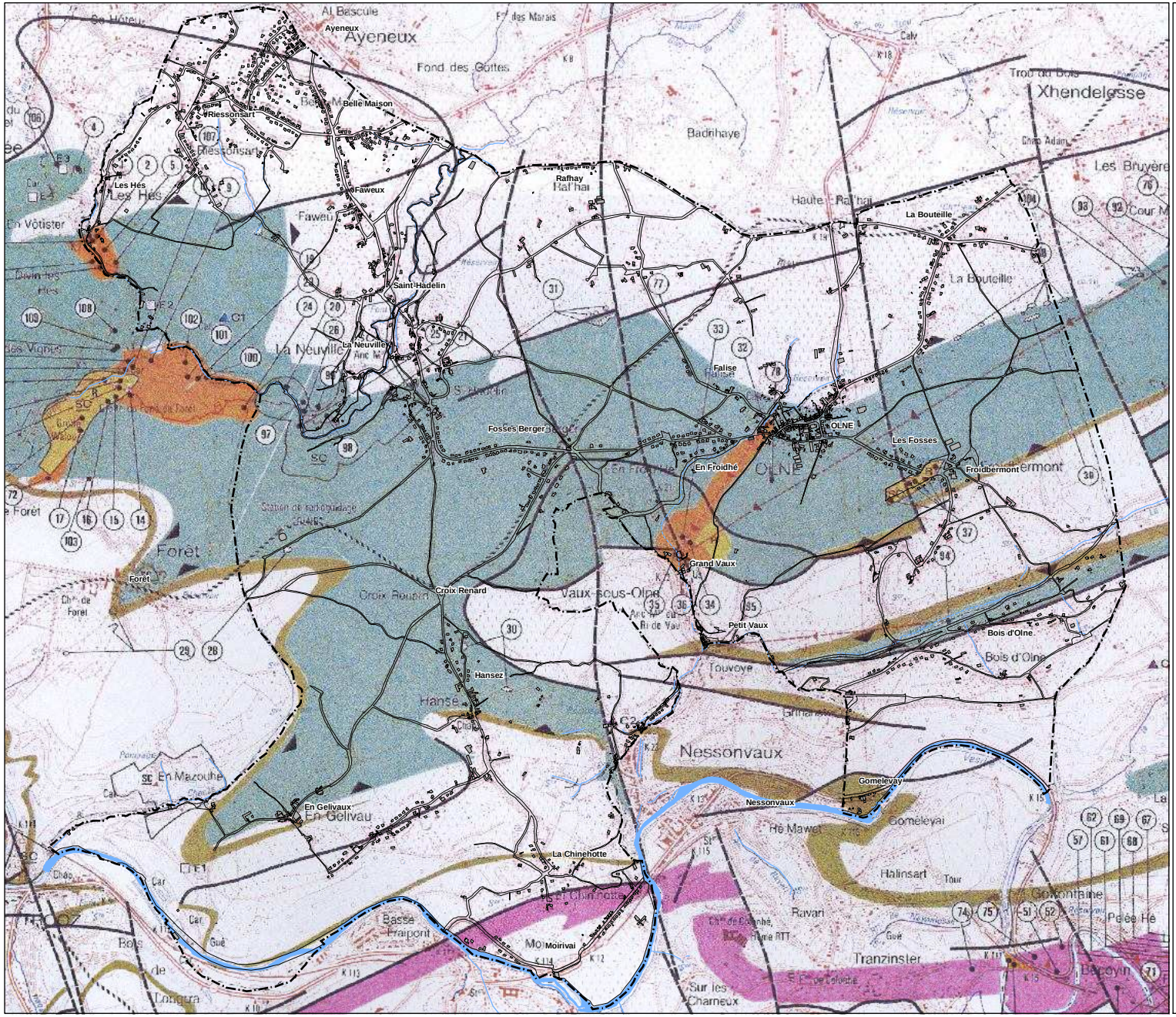

Légende

Géologie

PERMIEN:	Poudingue à ciment calcaire	
CARBONIFERE:	Calcaires viséens, tournaisiens	
DEVONIEN:	Assises calcaires du famennien	
	Calcaires frasniens, givétiens, couviniens	

Pendage

Faille

Faille transversale

Phénomènes karstiques

Localisation des sites karstiques : longueur <30m

: longueur >30m

Numérotation des sites karstiques 33

Circulation d'eau souterraine - liaison établie par traçage

- liaison supposée

Tracé souterrain de grotte

Zones protégées

Zones existantes au plan de secteur:

Zone naturelle d'intérêt scientifique ou réserve naturelle R

Zone naturelle N

Site classé SC

Site archéologique SA

Zones revendiquées au plan de secteur:

Zone naturelle d'intérêt scientifique et/ou site classé

Zone de protection des richesses naturelles souterraines ou zone naturelle souterraine.

Divers

Limite de bassin versant

Limite de bassin hydrogéologique

Captage C3

Carriere E5

2009

pissart æ
architecture et environnement

Commune d'Olne

Programme Communal de Développement Rural

Planche II.3.4.

Extrait de l'atlas du karst wallon

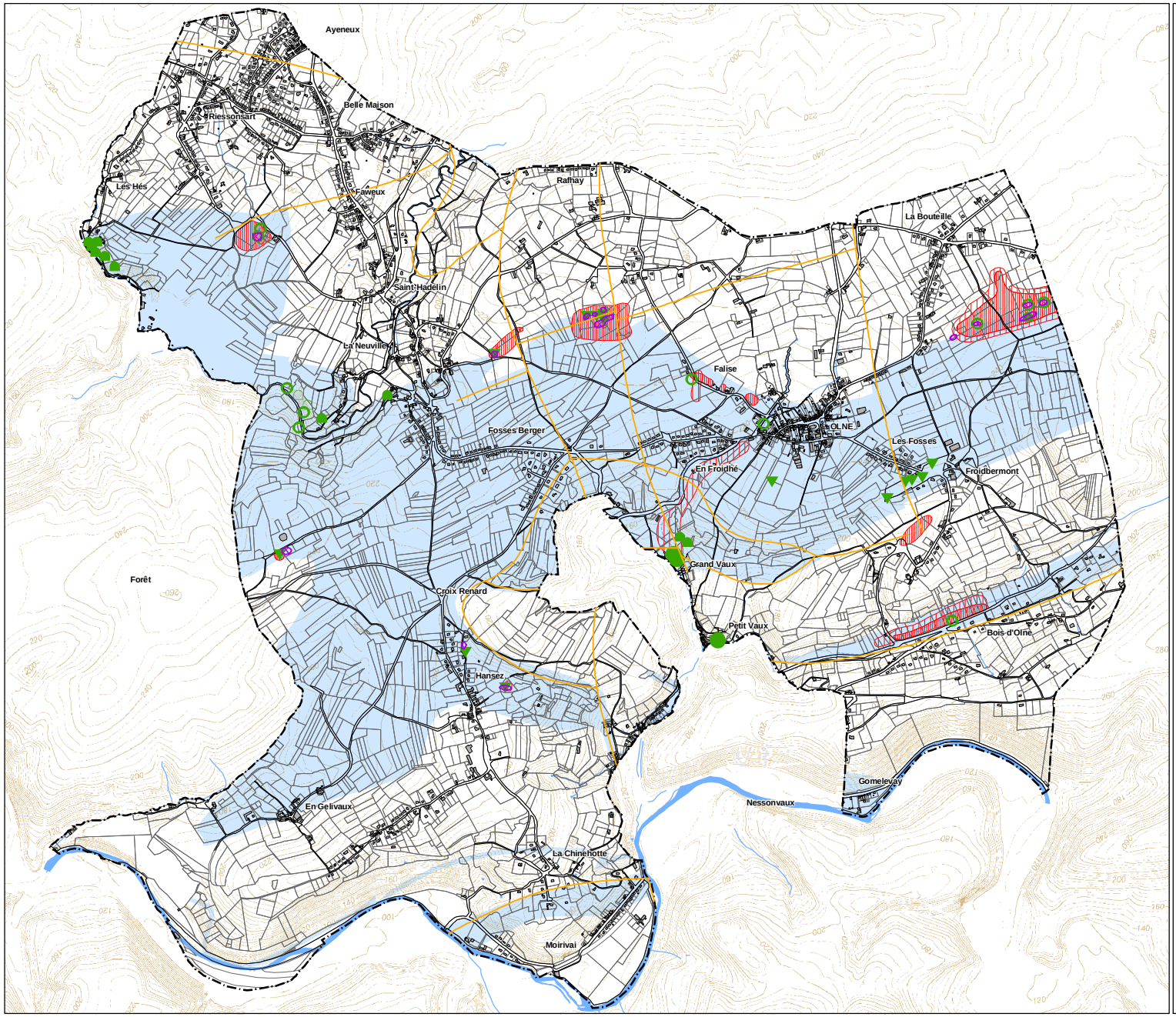

LEGENDE

- Dépressions karstiques
- Failles

Phénomènes karstiques

- Cavités
- Abris sous roche
- Dolines
- Pertes / Chantoirs
- Résurgences / Exsurgences
- Dépressions paléokarstiques
- Divers

Contraintes karstiques

- contrainte forte
- contrainte modérée
- Carbonates affleurants

2009

pissart æ
architecture et environnement

Commune d'Olne

Programme Communal de Développement Rural

Planche II.3.5.
Localisation des calcaires, des phénomènes karstiques et des contraintes karstiques

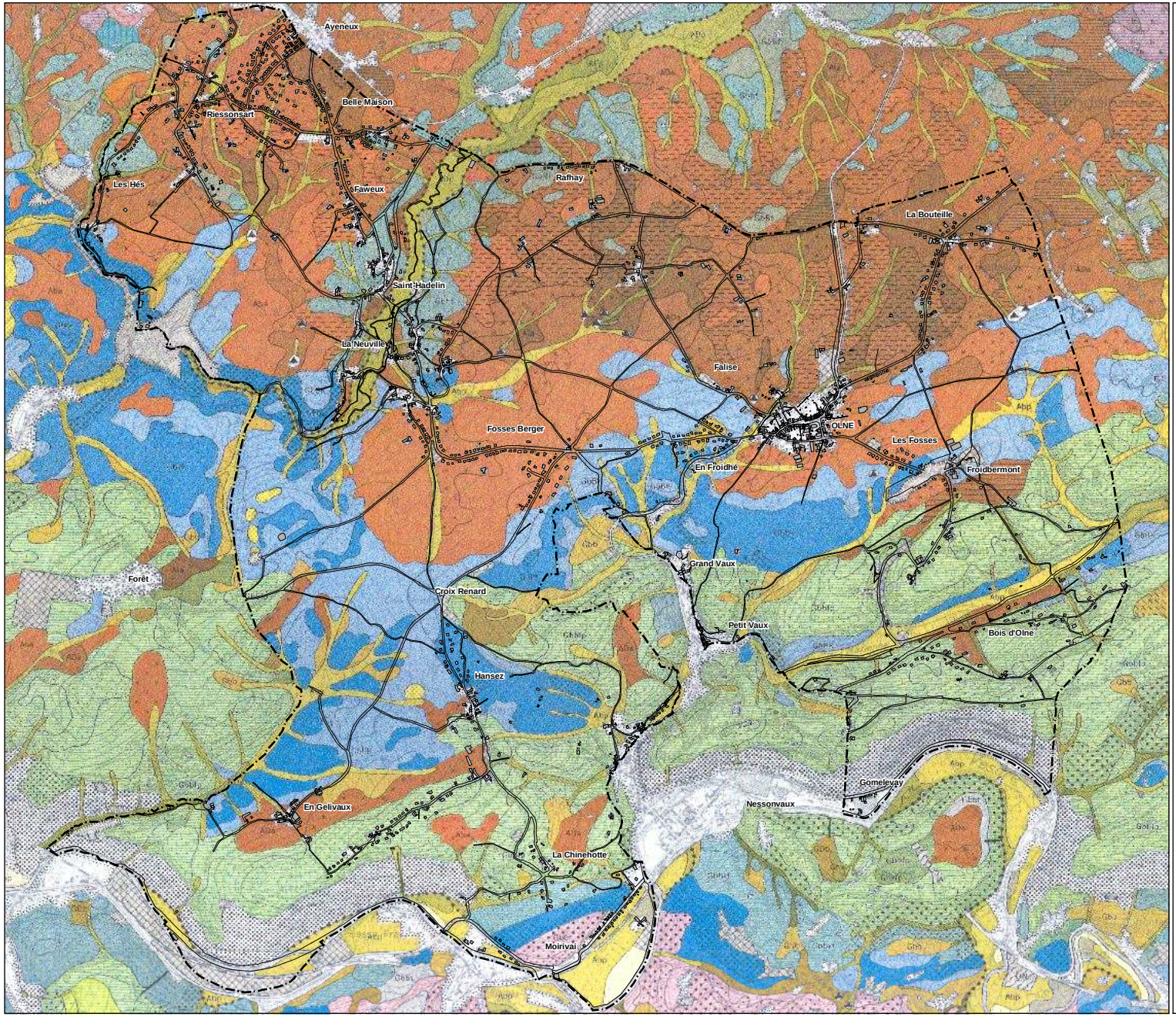

Aba	Sols limoneux à horizon B textural. Leemgronden met textuur B horizont.
ADa	Sols limoneux faiblement ou modérément gleyifiés à horizon B textural. Zwak of matig gleyige leemgronden met textuur B horizont
Ala	Sols limoneux fortement ou très fortement gleyifiés à horizon B textural. Sterk of zeer sterk gleyige leemgronden met textuur B horizont.
Gbb	Sols limoneux peu caillouteux à horizon B structural. Weinig-steenig-leemgronden met struktuur B horizont.
Gbbf	Sols limoneux à charge schisteuse, à horizon B structural. Leemgronden met schieferbijmenging, met struktuur B horizont.
Gbbk	Sols limoneux à charge calcareuse, à horizon B structural. Leemgronden met kalksteenbijmenging, met struktuur B horizont.
GbBK	Sols limoneux à charge argilo-calcaire, à horizon B textural ou à horizon B structural. Leemgronden met klei-kalksteenbijmenging, met textuur B horizont of met struktuur B horizont.
Gbbfp	Sols limoneux à charge schisto-psammitique, à horizon B structural. Leemgronden met schiefer-psammietbijmenging, met struktuur B horizont.
	Complexe de sols sur pentes fortes. Complex van gronden op steile hellingen.
Abp	Sols sur limon. Gronden op leem.
ADp	Sols faiblement ou modérément gleyifiés sur limon. Zwak of matig gleyige gronden op leem.

2009

pissart æ
architecture et environnement

Commune d'Olne

Programme Communal de Développement Rural

Planche II.3.6.
Extrait de la carte pédologique

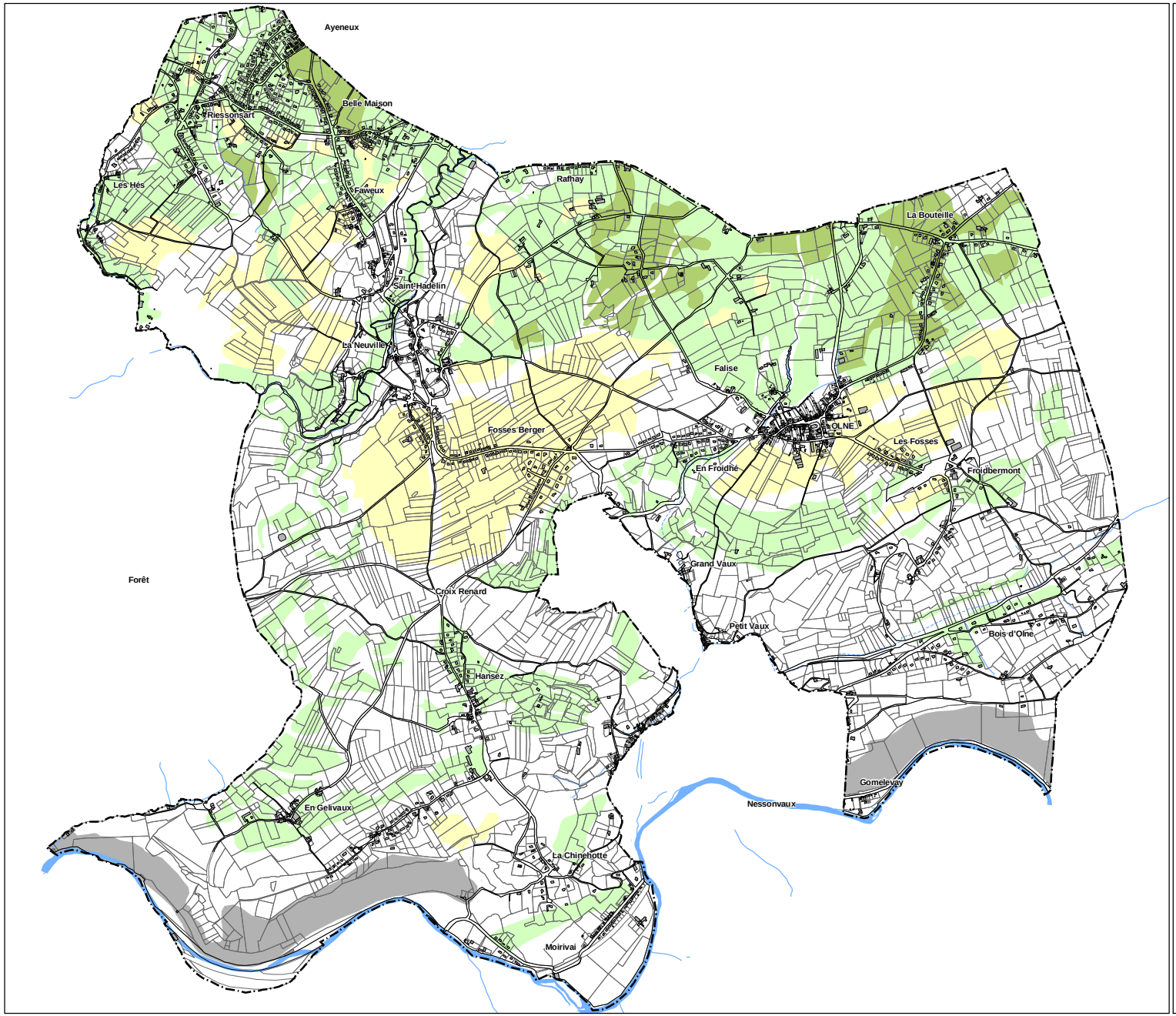

LEGENDE

Aptitude des sols

- aptes aux prairies, inaptes aux cultures
- plus favorables aux prairies qu'aux cultures
- très favorables aux cultures
- convenant de la même façon aux cultures et prairies
- inaptes aux prairies et cultures

2009

pissart æ
architecture et environnement

Commune d'Olne

Programme Communal de Développement Rural

Planche II.3.7.
Aptitude des sols d'après la carte pédologique

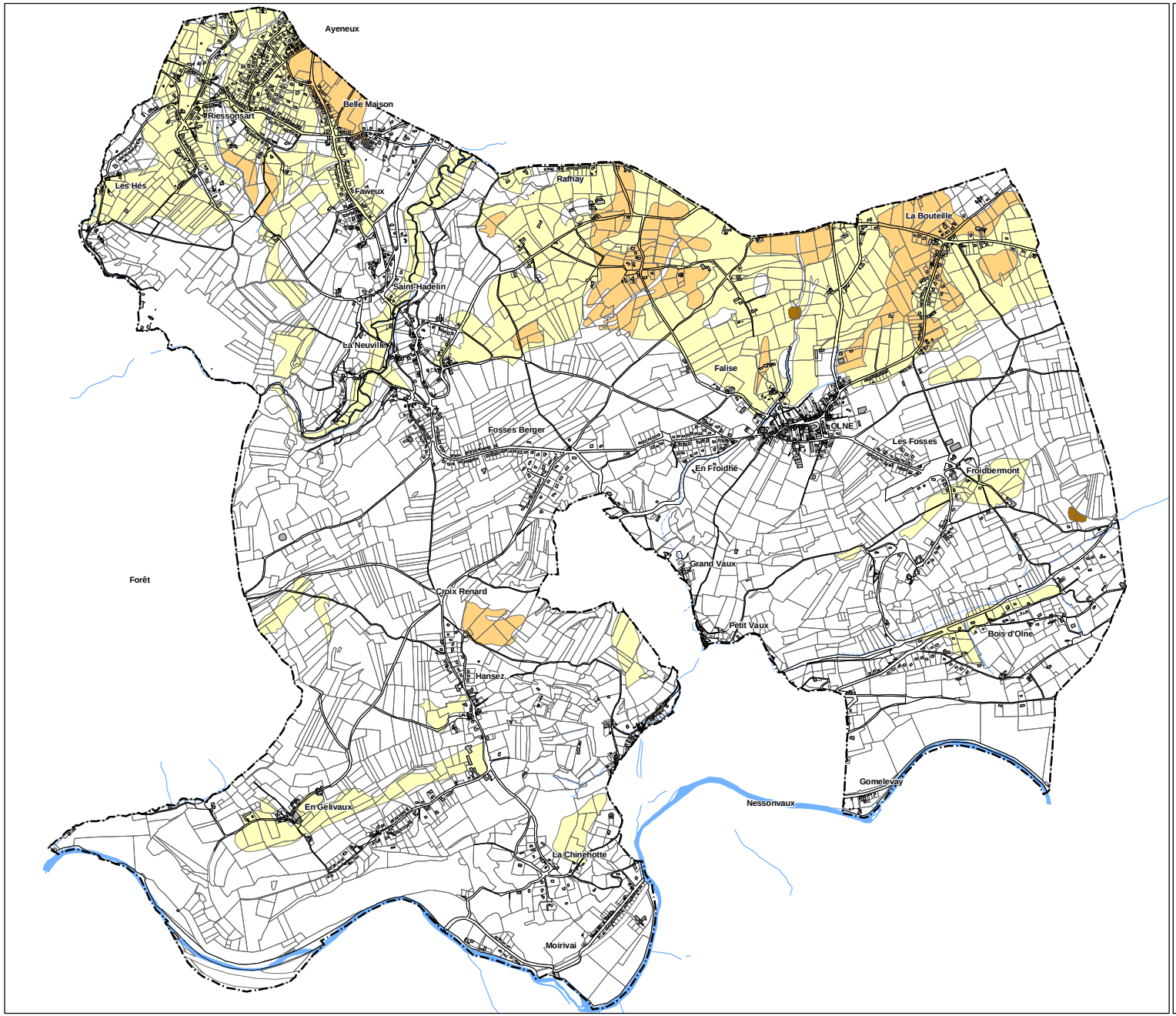

LEGENDE

Nappes aquifères superficielles

- Zone marécageuse
- Sols fortement gleyifiés
- Sols modérément ou faiblement gleyifiés

2009

pissart æ
architecture et environnement

Commune d'Olne

Programme Communal de Développement Rural

Planche II.3.8.
Les nappes aquifères superficielles d'après la carte pédologique

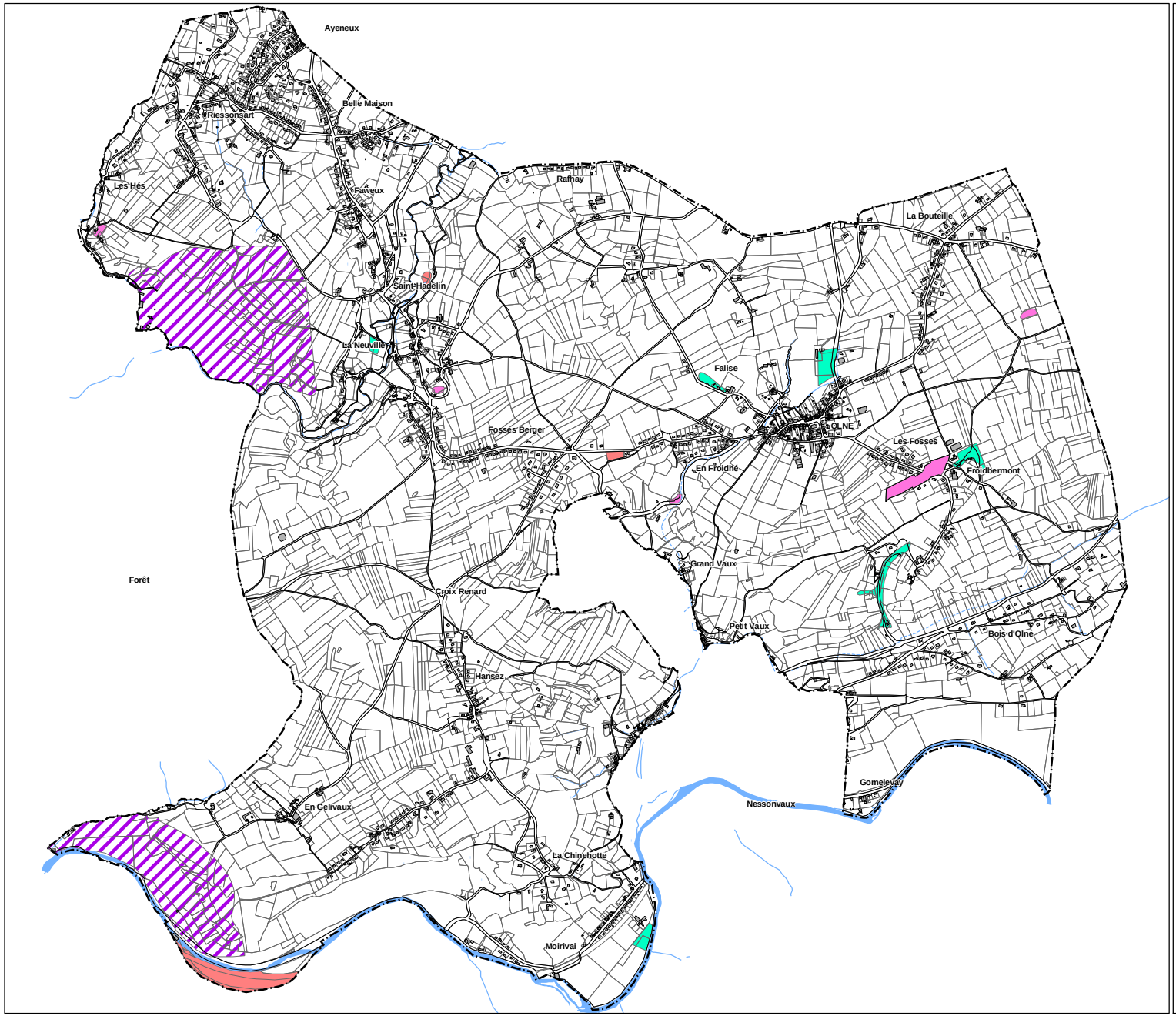

LEGENDE

- Remblais *(carte pédologique et photos aériennes)*
- Terrains remaniés *(carte pédologique)*
- Carrière
- Fosse d'extraction

2009

pissart æ
architecture et environnement

Commune d'Olne

Programme Communal de Développement Rural

Planche II.3.9.
Remblais, terrains remaniés et fosses d'extraction

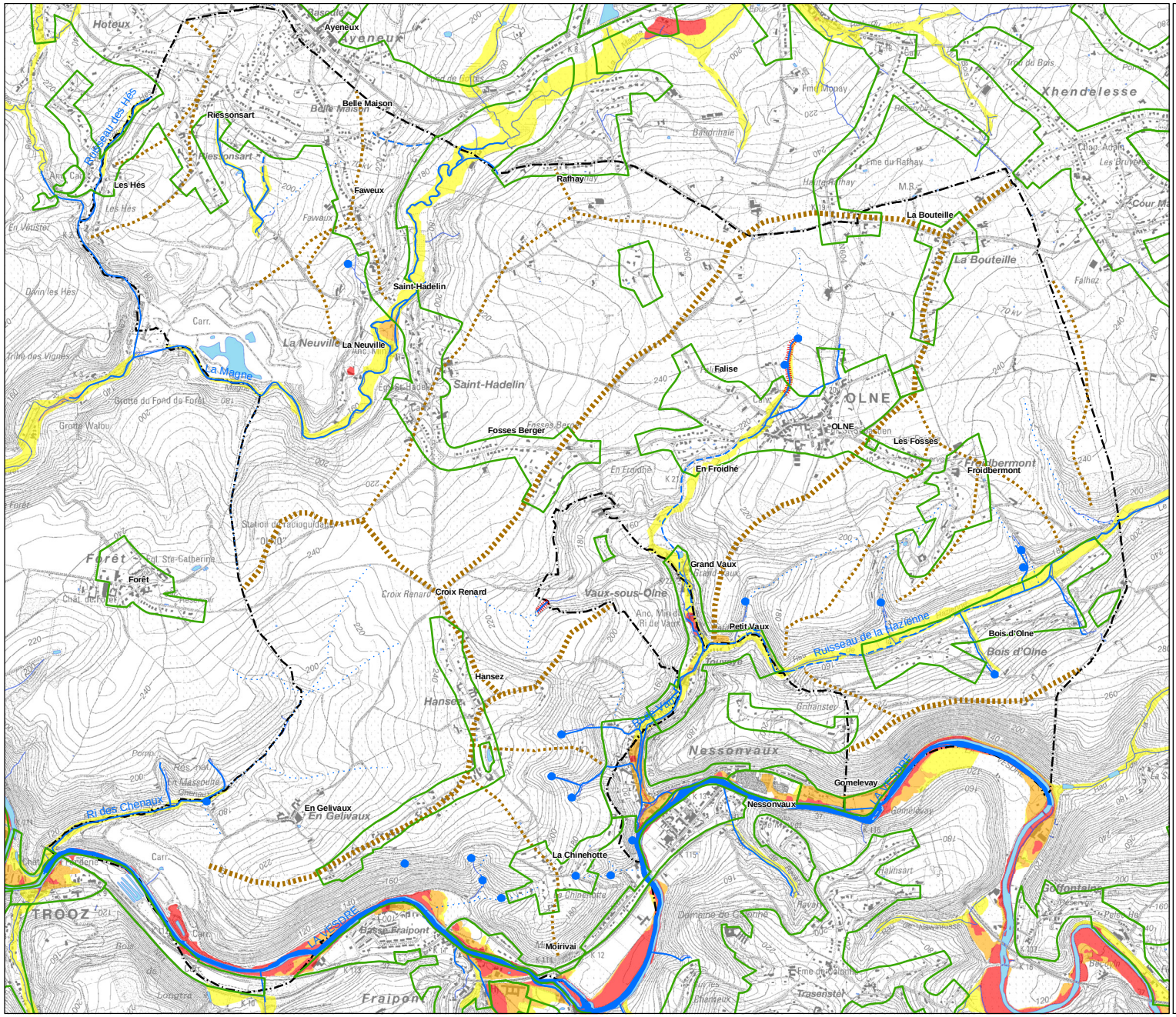

LEGENDE

- Limites des zones urbanisables au plan de secteur
- Cours d'eau pérenne
- Sources
- Fonds de vallée où peuvent apparaître des écoulements
- Ligne de crête principale
- Ligne de crête secondaire
- Ravin de plusieurs mètres de profondeur

Source Région wallonne

Valeurs de l'aléa d'inondation

- faible
- moyenne
- élevée

2009

pissart æ
architecture et environnement

Commune d'Olne

Programme Communal de Développement Rural

Planche II.3.10.
Hydrographie et zones inondables

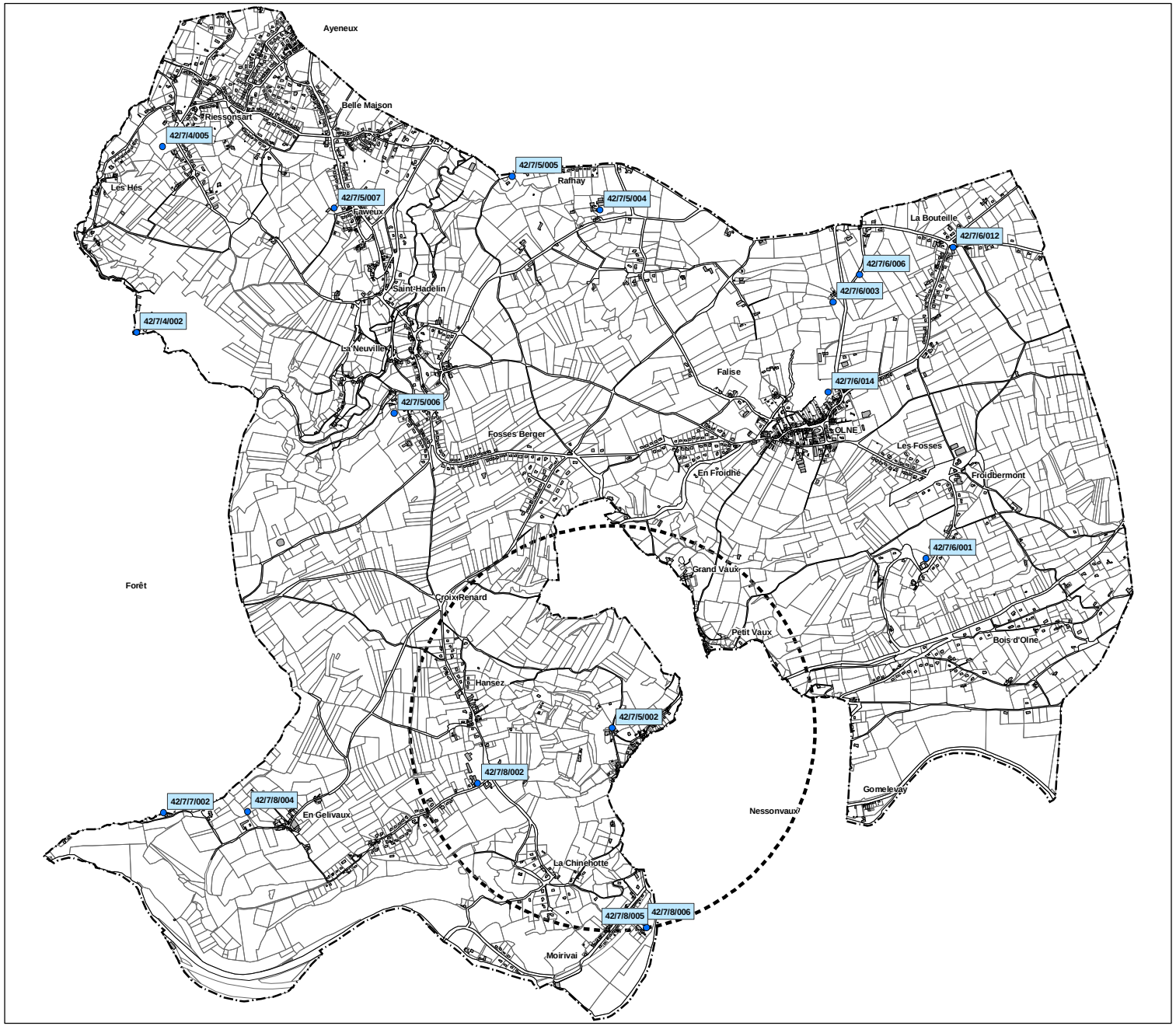

LEGENDE

- *Captages connus à la Région wallonne et numéro de l'ouvrage*
- *Zone de prévention IIb du captage 42/7/5/002 (rayon = 1035m)*

2009

pissart æ
architecture et environnement

Commune d'Olne

Programme Communal de Développement Rural

Planche II.3.11.
Localisation des captages

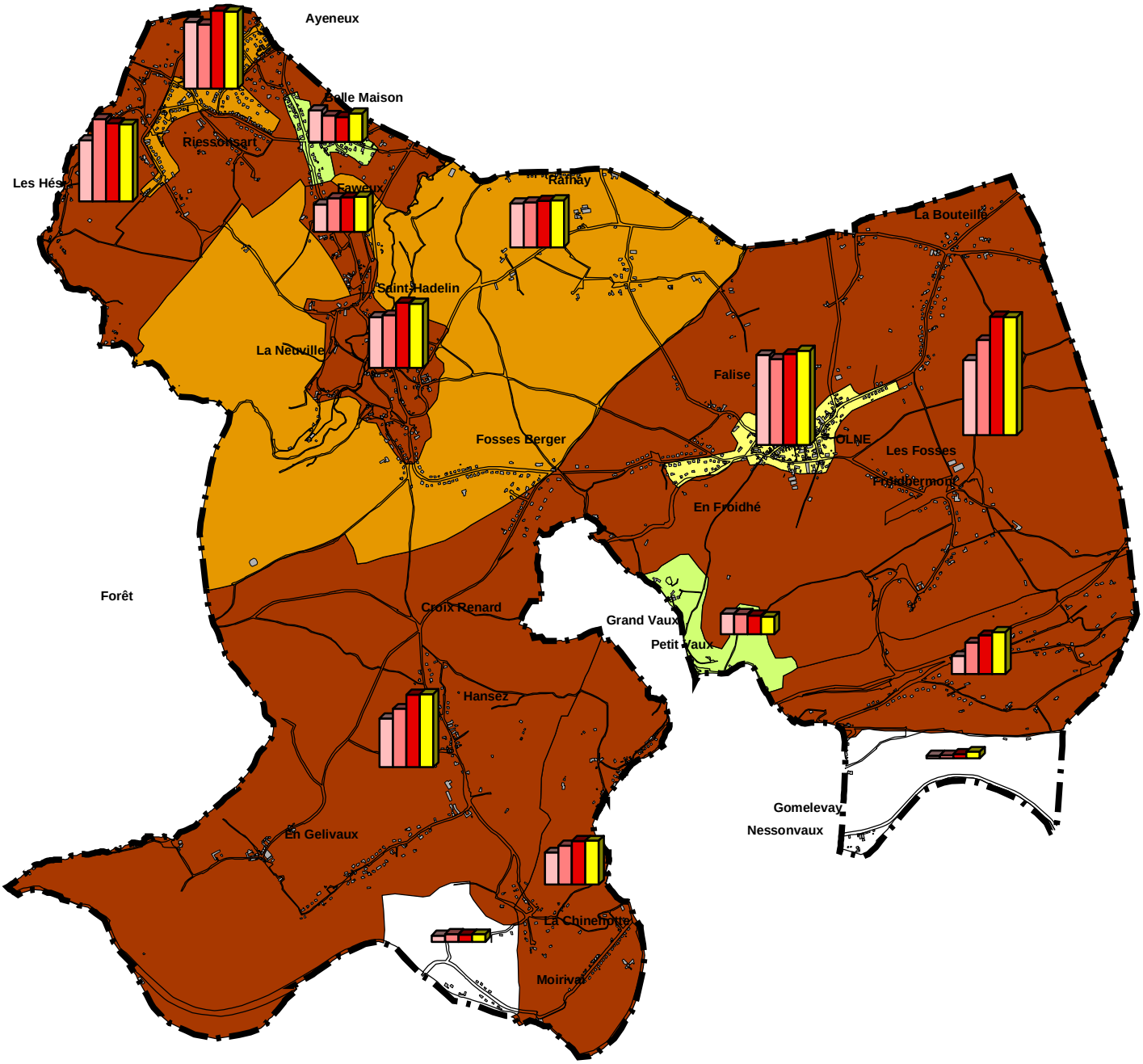

LEGENDE

Evolution de la population de 1981 à 2003

- < 95% (diminution)
- de 95 à 105% (=)
- de 105 à 125% (augmentation)
- > 125% (forte augmentation)

- Population en 1981
- Population en 1991
- Population en 2001
- Population en 2003

Moyenne de la commune : 13%

Moyenne de l'arrondissement de Verviers : 16%

LEGENDE

Population de plus de 65 ans au 01/01/2003

- Population <50hab
- < 10%
- 10 - 13%
- 14 - 17%
- > 17%

Moyenne de la commune : 23%

Moyenne de l'arrondissement de Verviers : 23%

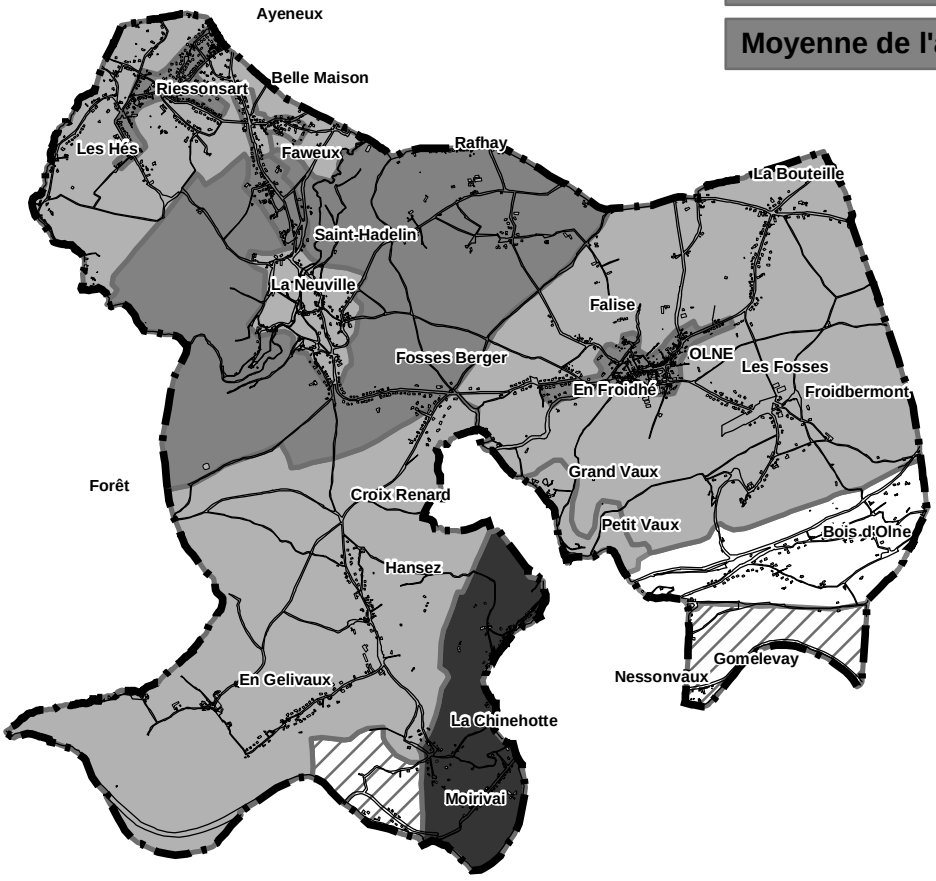

LEGENDE

Population de moins de 18 ans au 01/01/2003

- Population <50hab
- < 20%
- 20 - 23%
- 24 - 27%
- > 27%

Moyenne de la commune : 2,65

Moyenne de l'arrondissement de Verviers : 2,39

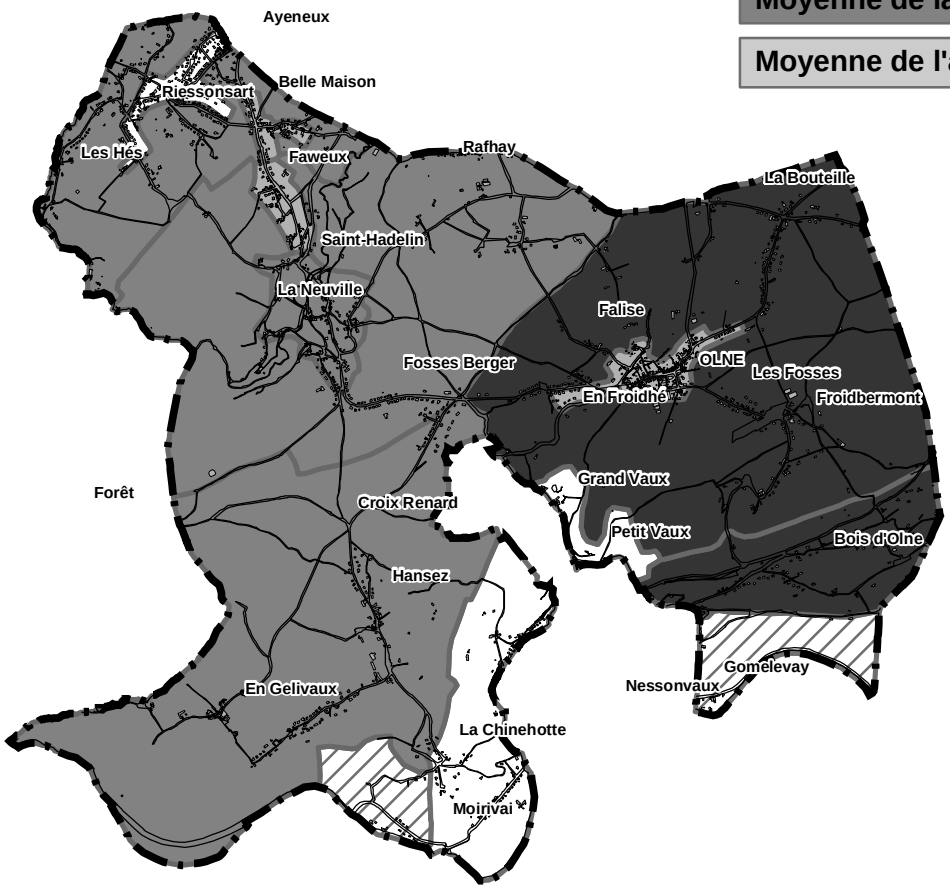

LEGENDE

Taille des ménages

au 1er janvier 2003

- Moins de 50 habitants
- < 2,46 personnes
- de 2,46 à 2,66 personnes
- de 2,66 à 2,86 personnes
- > 2,86 personnes

Moyenne de la commune : 30 085€

Moyenne de l'arrondissement de Verviers : 23 586€

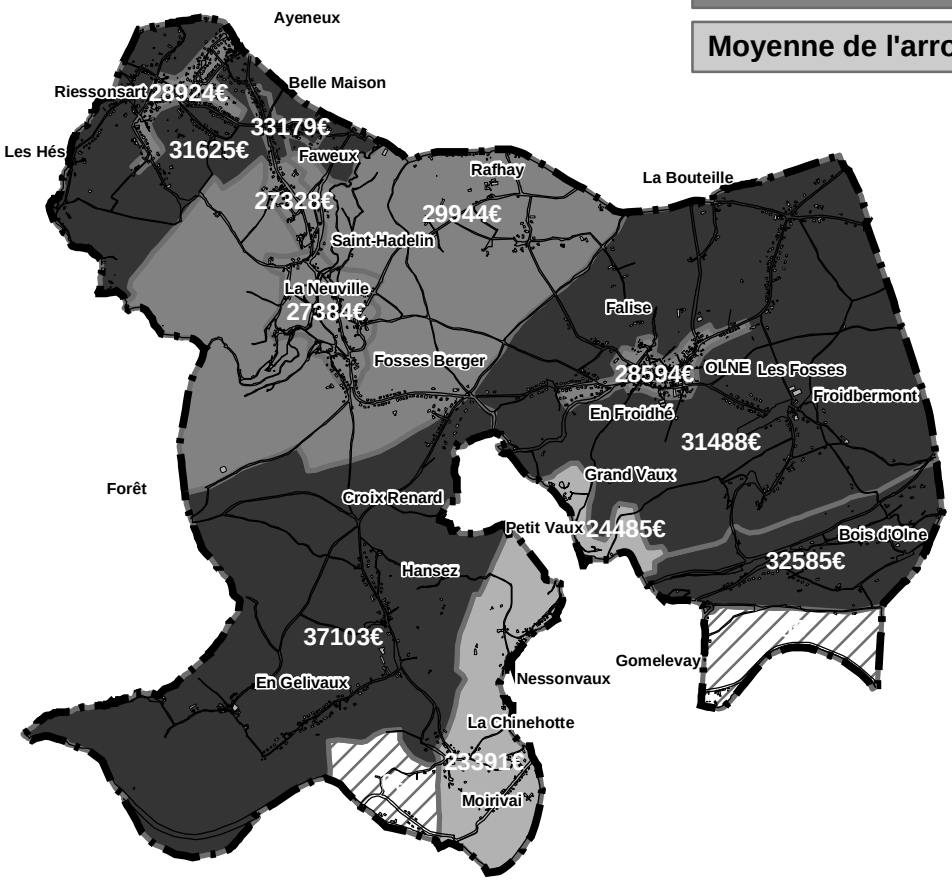

LEGENDE

Revenu moyen par déclaration

(exercice 2004 - revenus 2003)

- Population <50hab
- < 20 000€
- 20 000 - 25 000€
- 25 000 - 30 000€
- > 30 000€

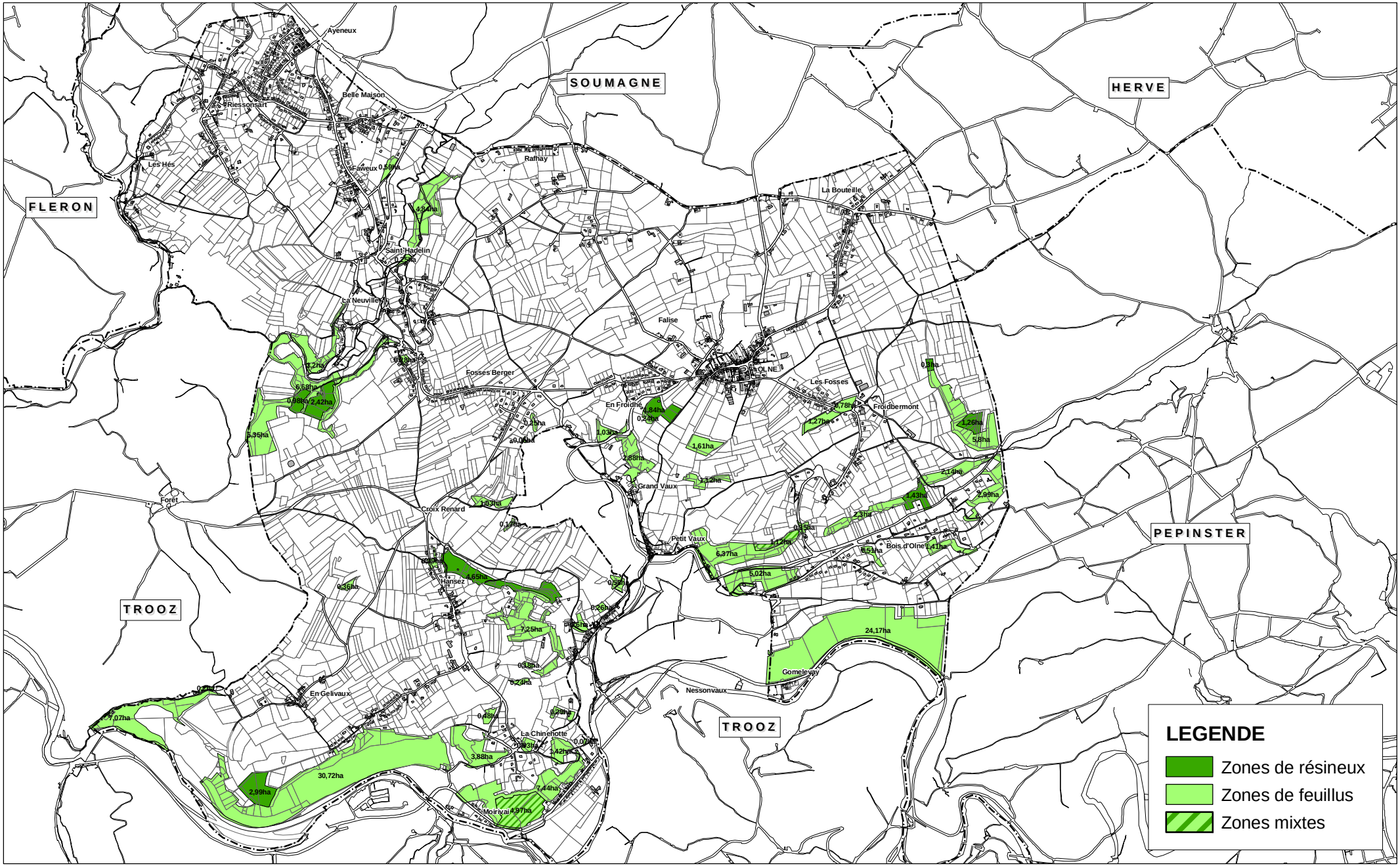

2009

pissart æ
architecture et environnement

Commune d'Olne

Programme Communal de Développement Rural

Planche II.8.1.
Zones boisées selon la carte IGN

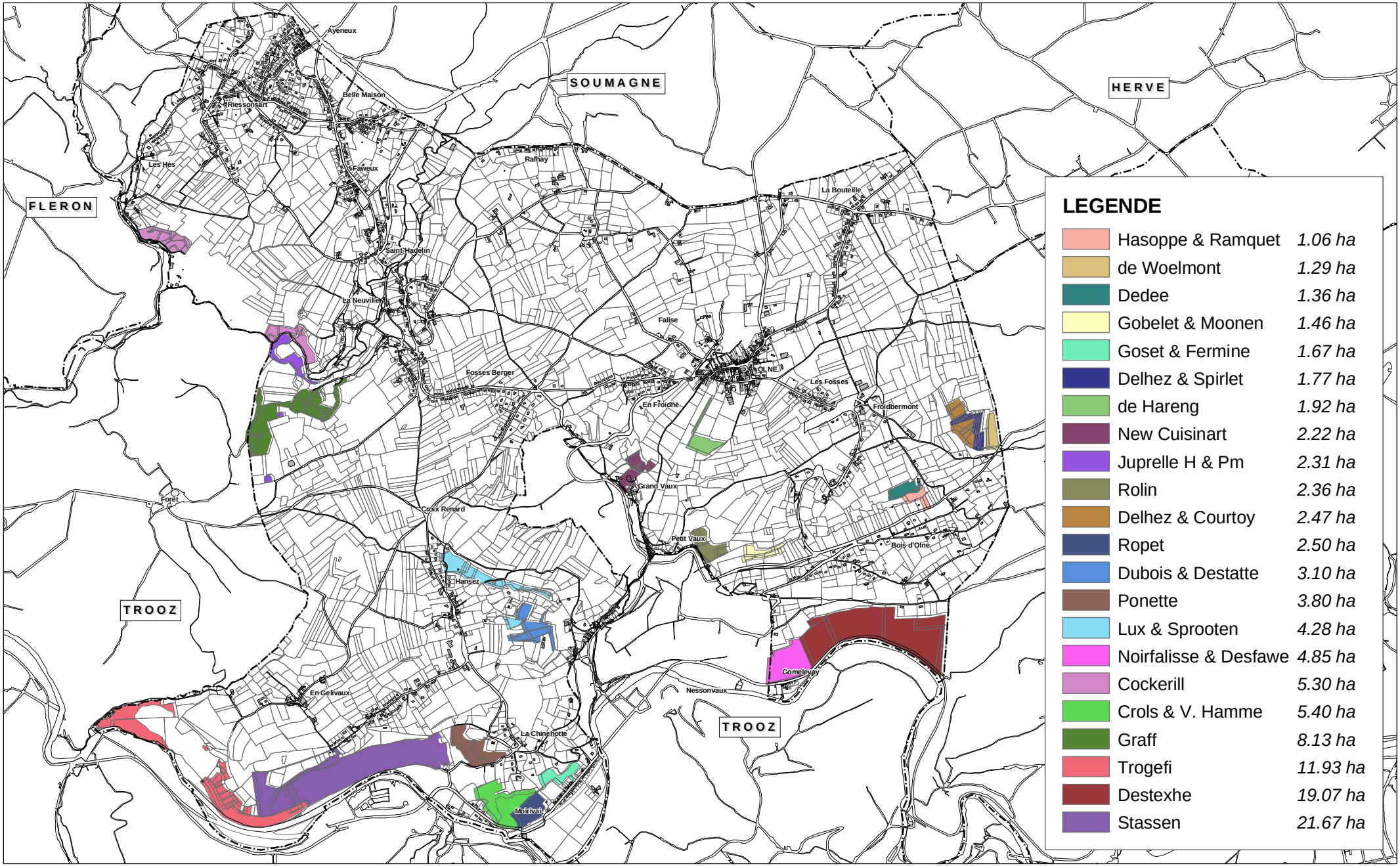

2009

pissart æ
architecture et environnement

Commune d'Olne

Programme Communal de Développement Rural

Planche II.8.2.

Zones boisées : propriétés de plus de 1ha

2009

pissart æ
architecture et environnement

Commune d'Olne

Programme Communal de Développment Rural

Planche II.9.1.
Extrait de la carte de Ferraris

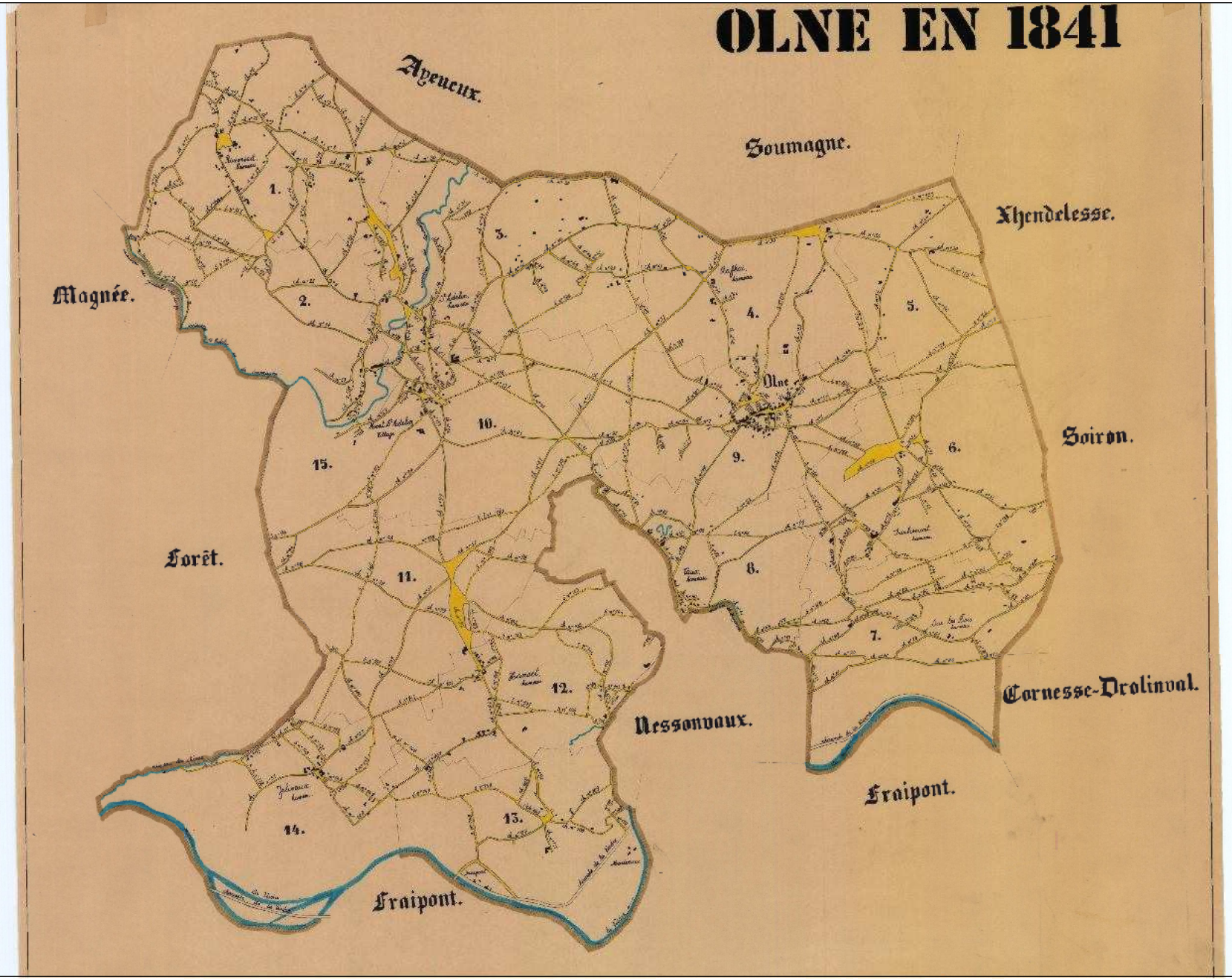
OLNE EN 1841
Ayeneux.
Soumagne.
Xhendelesse.
Magnée.
Soiron.
Forêt.
Cornesse-Drolinval.
Nessonvaux.
Fraipont.
Fraipont.
Olne
1.
2.
3.
4.
5.
6.
7.
8.
9.
10.
11.
12.
13.
14.
15.

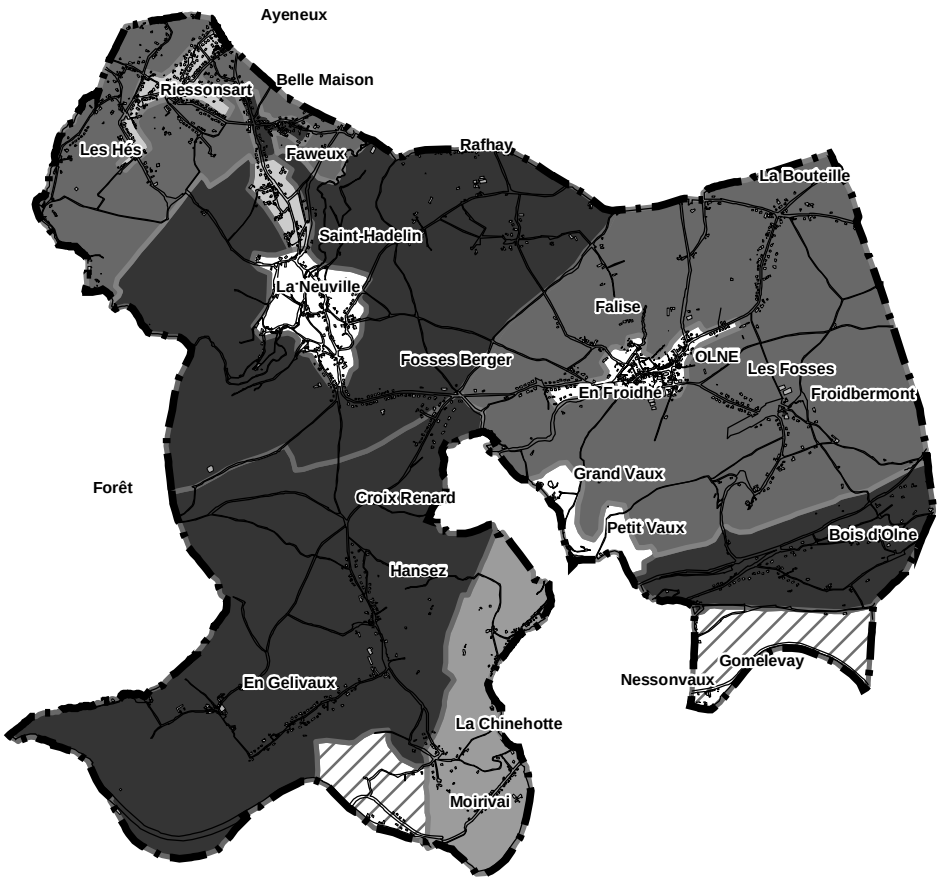

Maisons individuelles séparées

Pourcentage par secteur statistique

- Plus de 80%
- 70 à 79%
- 60 à 69%
- 50 à 59%
- Moins de 50%
- Moins de 20 logements

Logements construits avant 1945

Pourcentage par secteur statistique

- Plus de 80%
- 60 à 79%
- 40 à 59%
- 20 à 39%
- Moins de 20%
- Moins de 20 logements

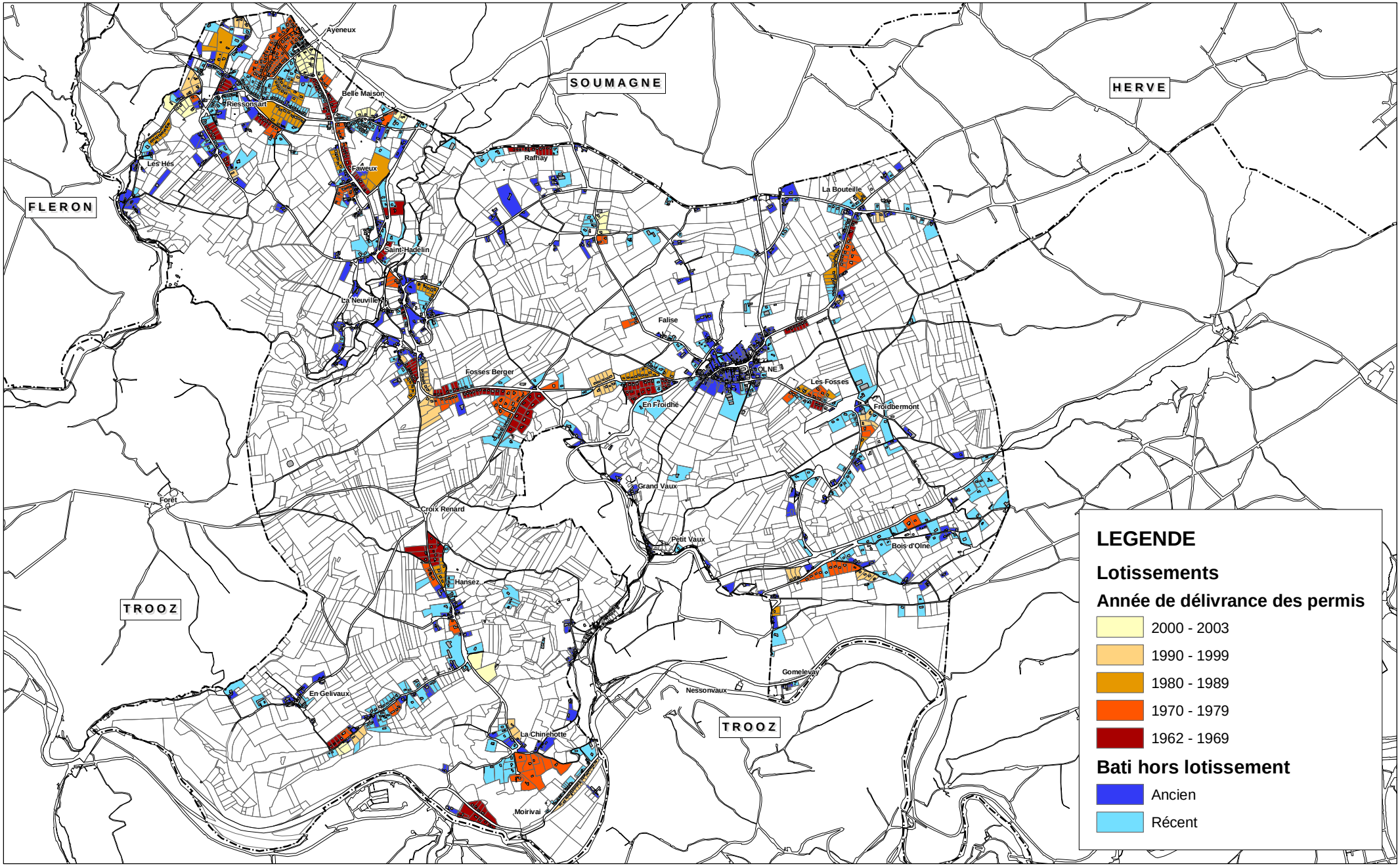

2009

pissart æ
architecture et environnement

Commune d'Olne

Programme Communal de Développment Rural

Planche II.9.4.
Lotissements et bâti sur le territoire communal

ANNEXE PHOTOGRAPHIQUE

1. Olne – Village

Route vers le Rafhay : pavillon d'entrée du château d'Olne, construit en 1703.

Maison communale, 1747. Immeuble classique classé, il regroupe tous les services administratifs communaux.

A l'extrémité du village, rue Bouteille n°1 à 4, ensemble de maisons mitoyennes en moellons calcaire.

La place L.Servais est l'espace structurant au cœur du village.

Rangée de maisons mitoyennes, rue du Village, en face de l'église.

Maisons mitoyennes cimentées et en brique rue du Village.

Implantation perpendiculaire avec "courée" , rue du village n°75

Maison étroite en moellons de calcaire cimentés, en retrait de la rue du village, n°36

1. Olne – Village



Rue du village n°30. Imposante maison bourgeoise dominant le vallon de la Falize ; accès latéral au jardin.

Rue des combattants : structure sur alignement avec implantations perpendiculaires et ouvertures latérales.

Angle de la rue du village et de la rue des combattants : maisons en calcaire (1788) dont la maison G. Chaîneux, ancien échevin.

Rue du village : quelques maisons mitoyennes en recul avec jardinet avant.

Rue des combattants n°29 "Le château" portail du 17°s. donnant accès à un beau parc privé.

Rue Falize : ensemble de maisons mitoyennes en moellons calcaire à l'entrée ouest du village.

Entrée ouest du village d'Olne. Seule station service et superette.

Silhouette du village depuis la rue Falize vers le Rafhay.

Les bâtisses, souvent toute en longueur, sont implantées sur la courbe de niveau…

…et sont le plus souvent en pierre de grès avec encadrements en petit granit

Une ferme en activité…

… et sa cascade de toitures.

Souvent un volume secondaire fait face au corps de logis prolongé anciennement par l'étable…

Constructions récentes étagées sur le versant sans se référer à la typologie locale et former un tissu urbanistique.

Les restaurations souvent soignées et respectueuses du caractère rural.

Bois d'Olne : la "clouterie" avec son volume secondaire…

3. Froidbermont



Silhouette de Froidbermont , à proximité "des Fosses". Caractère rural y est prépondérant : 2 fermes en activité et une pépinière.



Habitat traditionnel en recul de la voirie.

… à l'arrière d'une ferme en activité.

Construction rurale tout en longueur et cour ouverte sur la voirie

Restauration soignée de maisons anciennes formant "courée"

Construction récente de volumétrie et de gabarit similaire aux constructions anciennes mais implantation "4 façades"

Cense seigneuriale de Froidbermont n°32 : dépendance de l'ancien château des barons d'Olne. Disposition en carré.

Cense seigneuriale, façade arrière : restauration soignée. Grande baie verticale ouverte récemment dans le pignon.

4. Gelivaux

Le hameau est blotti au fond d'une petite vallée…au carrefour de deux chemins.

N°5, logis du XVII°s. et maisons rurales ultérieures. Implantation perpendiculaire à la voirie. Moellons de grès.

Constructions mitoyennes en grès formant rue…

Rue principale : volumétrie irrégulière et vocation agricole exclusive. Présence de "courées" latérales.

Ferme à l'angle du chemin vers Hansez : cour ouverte sur l'espace public.



Vue depuis le l'ouest : séchoir à chardons et ferme en restauration à destination d'habitat.

Construction récente de bâtiments agricoles et de l' habitation de l'exploitant.

Jeu des volumes et de toitures en harmonie avec le paysage…

5. Hansez

La ferme est en relation directe avec l'espace agricole.

Ferme en quadrilatère avec portail, en activité



Volumes principaux perpendiculaires à la voirie et volume secondaire en fermeture partielle d'une cour ouverte

Extension récente de l'exploitation agricole bien intégrée.

Etables et grange implantées perpendiculairement à la voirie avec cour. Moellons grès et calcaire.

Ancienne maison d'artisan, en moellons grès et encadrements de baies en briques. Implantation perpendiculaire.

Ancienne petite ferme transformée en habitation, implantée perpendiculairement à la chaussée avec cour latérale.



Articulation des volumes le long de la rue dont beaucoup sont implantés perpendiculairement à l'espace public. Délimitation nuancée espace public/espace privé.

5. Hansez



Chapelle bâtie en 1924 en moellons de grès.

Grande ferme en quadrilatère en moellons calcaires avec portail…



Grange et étables implantées perpendiculairement à la voirie avec cour ouverte.

Portail d'entrée exécuté en briques.

Ferme en quadrilatère n°33. Logis et portail d'entrée (1802)

6. La Neuville

Série de bâtiments de ferme du XVIII°s. implantés en vis-à-vis. Moellons calcaires. Partie transformée en gîte rural.

Bâtiments de ferme rénovés en habitation ; voirie en cul-de-sac.

En moellons calcaire logis de ferme avec étable et fournil. Implantation en oblique par rapport à la voirie.

Linteau de la porte d'entrée à rue d'un ancien logis de ferme.

"Sous- l'Eglise" n° 11 à 14, logis et ferme du XVIII°s.

Ancien logis et bâtiments de ferme aménagés en habitation contemporaine. Implantation en longueur le long de la rue.

Bâtiments d'époques différentes implantés en oblique et formant cour ouverte de forme triangulaire.

Vers le Rafhay, rue Falize 21, ferme en long, en calcaire, implantée sur la courbe de niveau, en oblique par rapport à la voirie.

Le Rafhay possède un paysage bocager ouvert où les constructions anciennes sont dispersées.

Logis de ferme et dépendances agricoles implantés en retrait par rapport à la route.

Construction récente d'un bâtiment agricole.

Ferme à la limite de la commune de Soumagne

Implantations diverses du bâti ancien et récent. Un bosquet de végétation signale souvent un groupement de maisons.

"Belle Maison" avec sa ferme à gauche; habitation classique implantée avec cour avant pavée et grillagée. Fin XVIII°s.

Une des dernières fermes en activité à Riessonsart…

Ancien bâti en moellons calcaire rénové en habitations contemporaines.

Le bâti pavillonnaire récent est sans référence typologique avec les structures anciennes.

Implantation en retrait et perpendiculairement au chemin.

Bâti ancien remanié à plusieurs époques. Implnatation perpendiculaire à la rue.

Ferme en U avec cour ouverte sur la voirie

Logis social mitoyen de la cité du *Foyer de la Région de Fléron*

9. Saint-Hadelin

Vue plongeante d'une ferme de Saint-Hadelin dans son paysage bocager

Maisons en moellons calcaires du XVIII°s. Implantées plus haut et latéralement par rapport à la voirie.

Route vers "Le Rafhay" : grande ferme en pierre calcaire

Les groupes d'habitations sont souvent éparpillés le long des voies de communication..

Maisons mitoyennes d'époques différentes sur l'alignement.

Mont-Saint-Hadelin, place du fief n°17, maison de l'échevin M. Ancion, 1774.

Habitat en long légèrement en oblique par rapport à la rue

A Saint-Hadelin de nombreux groupes d'habitations présentent des toitures en "cascade"

9. Saint-Hadelin

Mont-Saint-Hadelin, à l'arrière de la place du fief; bâti récent et ancien se côtoient assez harmonieusement.

Maison récente dont gabarit, implantation et teinte s'apparentent bien au bâti ancien.

Mont-Saint-Hadelin, place du fief n°14 à 16 . Bâti traditionnel en calcaire avec toitures en "cascade"

Bâti récent en lotissement à proximité du cimetière.

Ecole communale de Saint-Hadelin.

Petit-Vaux : maisons mitoyennes adossées à la colline en bordure du ruisseau de Vaux.

N°30, logis du 18°s. à l'alignement, deux niveau et demi très élevés sur cave.

Petit-Vaux n°24, façade en moellons de grès datée de 1767. Implantation étagée par rapport à la voirie.

Implantation en recul avec cour ouverte pour reprise des différences de niveaux.

Etroitesse de la voirie et des accès, dans ce site encaissé dont le ry faisait autrefois limite d'états.

Bel ensemble autour du Moulin du Ry de Vaux sur le territoire de Nessonvaux.

LE RAFHAY > bocager dégradé avec haies en bordure de voirie seulement ; arbres têtards dispersés et trace de l'ancien bocage.

FROIDBERMONT > Tête du vallon avec sentier encadré de haies dégradées; vallon avec vestige d'un verger. Au loin les contreforts de la région de Banneux, au-delà de la Vesdre.

FROIDBERMONT > Vue transversale de la vallée précédente avec vestiges d'un ancien verger.

FROIDBERMONT > Fond du vallon traversé par la route à proximité d'une mare ; haie et vestige de l'ancien verger. Replis de terrain curieusement façonnés…

RIESSONSART > Vestige du bocage en zone bâtissable.

VALLEE DE LA HAZIENNE > Paysage d'une grande qualité ; à l'avant plan les praires sont en zone d'habitat à caractère rural, au plan de secteur.



VALLEE DE LA HAZIENNE > En bordure de la vallée, le coteau est recolonisé par de la végétation de broussaille de type forestier. A l'avant-plan : vestige d'un verger.

BOIS D'OLNE > Vue vers l'ouest . La dépression dans l'axe de la photo est celle de la vallée de la Hazienne. Cette vallée remarquable est traversée par une ligne H.T.

BOIS D'OLNE > Vue du sommet vers l'Ouest ; on distingue la dépression de la vallée de la Hazienne. Quelques massifs de résineux ponctuent le paysage.

BOIS D'OLNE > Vue du sommet vers le sud : les versants au-delà de la vallée de la Vesdre.

BOIS D'OLNE > Paysage très ouvert depuis le sommet (altitude 280 m) ; frênes têtards, haie rares…

BOIS D'OLNE : limite communale et vue sur la vallée de la Vesdre : Nessonvaux

LA CHINCHOTTE > Vue vers la vallée de la Vesdre : Fraipont

HANSEZ > Extrémité de la zone bâtissable : dans le fond Gélivaux

Entre GELIVAUX et CROIX RENARD : paysage agricole très ouvert.

OLNE – rue Fosses Berger > Ouverture paysagère et chemin creux. Haies et vestige d'un verger.
Au loin un alignement de peuplier…

ANNEXE II.3.1. RELEVÉS BOTANIQUES ET LISTE DES ARBRES ET HAIES REMARQUABLES

Plusieurs relevés botaniques simplifiés (liste d'espèces) ont été réalisés sur la commune d'Olne. Leurs localisations sont reprises sur la carte ci-dessous.

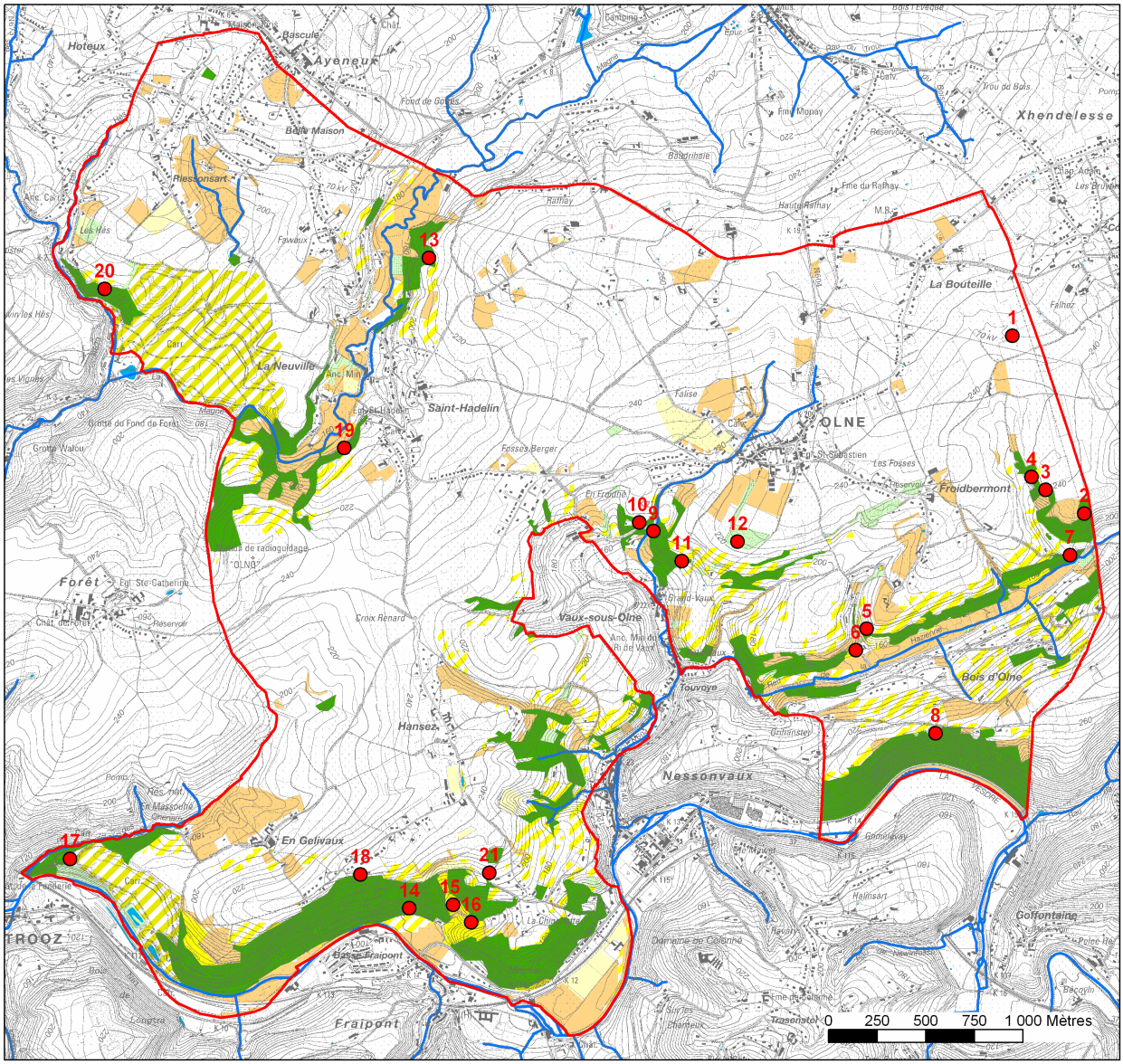

Site 1 (14/04/04) :

Prunus avium	Merisier
Fraxinus excelsior	Frêne
Salix sp.	Saule
Crataegus sp.	Aubépine
Prunus spinosa	Prunellier
Sambucus nigra	Sureau noir
Corylus avellana	Noisetier
Ribes uva-crispa	Groseillier épineux
Rosa sp.	Rosier
Hedera helix	Lierre
Rubus sp.	Ronce
Polygonatum multiflorum	Sceau de Salomon commun
Fallopia japonica	Renouée du Japon
Aegopodium podagraria	Podagraire
Arum maculatum	Arum maculé

Urtica sp.	Ortie
Ranunculus ficaria	Ficaire
Corydalis solida	Corydale solide

Site 2 (14/04/04) :

Quercus petraea	Chêne sessile
Fagus sylvatica	Hêtre
Betula pendula	Bouleau verruqueux
Carpinus betulus	Charme
Acer pseudoplatanus	Erable sycomore
Sorbus aucuparia	Sorbier des oiseleurs
Lonicera periclymenum	Chèvrefeuille des bois
Luzula sylvatica	Luzule des bois
Luzula pilosa	Luzule printanière
Anemone nemorosa	Anémone sylvie
Teucreum scorodonia	Germandrée scorodoine
Vaccinium myrtillus	Myrtille
Deschampsia flexuosa	Canche flexueuse
Holcus mollis	Houlque molle
Leucobryum glaucum	Leucobryum glauque

Site 3 (14/04/04) :

Jeune pessière +

Betula pendula	Bouleau verruqueux
Acer pseudoplatanus	Erable sycomore
Fraxinus excelsior	Frêne
Sorbus aucuparia	Sorbier des oiseleurs

Site 4 (14/04/04) :

Quercus petraea	Chêne sessile
Fagus sylvatica	Hêtre
Betula pendula	Bouleau verruqueux
Carpinus betulus	Charme
Prunus avium	Merisier
Sorbus aucuparia	Sorbier des oiseleurs
Corylus avellana	Noisetier
Fraxinus excelsior	Frêne
Luzula sylvatica	Luzule des bois
Viola odorata	Violette odorante
Ranunculus ficaria	Ficaire
Arum maculatum	Arum maculé
Rosa sp.	Rosier
Rubus sp.	Ronce
Allium ursinum	Ail des ours

Site 5 (14/04/04) :

Carpinus betulus	Charme
Quercus petraea	Chêne sessile
Prunus avium	Merisier
Fraxinus excelsior	Frêne
Ilex aquifolium	Houx
Ribes uva-crispa	Groseillier épineux

Allium oleraceum	Ail des champs
Anemone nemorosa	Anémone sylvie
Corydalis solida	Corydale solide
Polygonatum multiflorum	Sceau de Salomon commun
Ranunculus ficaria	Ficaire
Orchis sp.	Orchidée
Veronica chamaedrys	Véronique petit chêne
Lamium galeobdolon	Lamier jaune

Site 6 (14/04/04) :

Luzula campestris	Luzule champêtre
Hypericum perforatum	Millepertuis commun
Centaurea jacea	Centaurée jacée
Pimpinella major	Grand boucage
Pimpinella saxifraga	Petit boucage
Lotus corniculatus	Lotier corniculé
Fragaria vesca	Fraisier sauvage
Leucanthemum vulgare	Grande marguerite

Site 7 (14/04/04) :

Carex caryophyllea	Laîche printanière
Mercurialis perennis	Mercuriale vivace
Allium ursinum	Ail des ours
Phyteuma sp.	Raiponce
Adoxa moscatellina	Moscatelline

Site 8 (14/04/04):

Prunus avium	Merisier
Acer pseudoplatanus	Erable sycomore
Carpinus betulus	Charme
Evonymus europaeus	Fusain d'Europe
Larix decidua	Mélèze d'Europe

Site 9 (15/04/04) :

Acer pseudoplatanus	Erable sycomore
Fraxinus excelsior	Frêne
Sambucus nigra	Sureau noir

Site 10 (15/04/04) :

Prunus avium	Merisier
Acer pseudoplatanus	Erable sycomore
Carpinus betulus	Charme
Fraxinus excelsior	Frêne
Larix decidua	Mélèze d'Europe
Corylus avellana	Noisetier
Quercus petraea	Chêne sessile
Pinus sp.	Pin
Mercurialis perennis	Mercuriale vivace

Site 11 (15/04/04) :

Prunus avium	Merisier
Corylus avellana	Noisetier
Acer pseudoplatanus	Erable sycomore
Quercus petraea	Chêne sessile
Carpinus betulus	Charme
Evonymus europaeus	Fusain d'Europe
Sambucus nigra	Sureau noir
Hedera helix	Lierre
Rosa sp.	Rosier
Mercurialis perennis	Mercuriale vivace
Anemone nemorosa	Anémone sylvie
Ranunculus ficaria	Ficaire
Arum maculatum	Arum maculé
Adoxa moscatellina	Moscatelline
Polygonatum multiflorum	Sceau de Salomon commun
Corydalis solida	Corydale solide

Site 12 (15/04/04) :

Fagus sylvatica	Hêtre
Quercus petraea	Chêne sessile
Acer pseudoplatanus	Erable sycomore
Ribes uva-crispa	Groseillier épineux
Corylus avellana	Noisetier
Ilex aquifolium	Houx
Hedera helix	Lierre
Prunus padus ?	Cerisier à grappes
Lonicera xylosteum	Camérisier
Allium ursinum	Ail des ours
Mercurialis perennis	Mercuriale vivace
Arum maculatum	Arum maculé
Anemone nemorosa	Anémone sylvie
Corydalis solida	Corydale solide
Viola odorata	Violette odorante
Aegopodium podagraria	Podagraire
Anthriscus sylvestris	Cerfeuil sauvage

Site 13 (15/04/04) :

Carpinus betulus	Charme
Quercus petraea	Chêne sessile
Fraxinus excelsior	Frêne
Betula pendula	Bouleau verruqueux
Ilex aquifolium	Houx
Hedera helix	Lierre
Sambucus nigra	Sureau noir
Rubus sp.	Ronce
Anemone nemorosa	Anémone sylvie
Polygonatum multiflorum	Sceau de Salomon commun
Corydalis solida	Corydale solide
Lonicera periclymenum	Chèvrefeuille des bois
Arum maculatum	Arum maculé
Ranunculus ficaria	Ficaire
Stellaria holostea	Stellaire holostée
Primula eliator	Primevère élevée

Site 14 (16/04/04) :

Carpinus betulus	Charme
Quercus petraea	Chêne sessile
Betula pendula	Bouleau verruqueux
Evonymus europaeus	Fusain d'Europe
Lonicera periclymenum	Chèvrefeuille des bois
Allium ursinum	Ail des ours
Polygonatum multiflorum	Sceau de Salomon commun
Teucreum scorodonia	Germandrée scorodoine

Site 15 (16/04/04) :

Pimpinella saxifraga	Petit boucage
Centaurea jacea	Centaurée jacée
Knautia arvensis	Knautie des champs
Achillea millefolium	Achillée millefeuille
Hypericum perforatum	Millepertuis commun
Hieracium pilosella	Epervière piloselle
Thymus pulegioides	Serpolet commun
Lotus corniculatus	Lotier corniculé
Luzula campestris	Luzule champêtre
Cytisus scoparius	Genêt à balais
Sanguisorba minor	Petite pimprenelle
Cruciata laevipes	Gaillet croisette
Potentilla sp.	Potentille
Carex caryophyllea	Laîche printanière
Stellaria holostea	Stellaire holostée
Cerastium sp.	Céraiste
Cardamine pratensis	Cardamine des prés
Erophila verna ?	Drave printanière
Mentha aquatica	Menthe aquatique

Site 16 (16/04/04) :

Hieracium pilosella	Epervière piloselle
Thymus pulegioides	Serpolet commun
Luzula campestris	Luzule champêtre
Allium oleraceum	Ail des champs
Senecio jacobaea	Séneçon jacobée
Cytisus scoparius	Genêt à balais
Sedum album	Orpin blanc
Potentilla neumanniana	Potentille printanière
Erodium cicutarium	Bec-de-cigogne commun
Carex caryophyllea	Laîche printanière
Centaurea jacea	Centaurée jacée
Rumex acetosella	Petite oseille
Erophila verna ?	Drave printanière

Site 17 (16/04/04) :

Acer pseudoplatanus	Erable sycomore
Betula pendula	Bouleau verruqueux
Fagus sylvatica	Hêtre
Quercus petraea	Chêne sessile
Fragaria vesca	Fraisier sauvage
Origanum vulgare	Origan

Site 18 (16/04/04) :

Prunus avium	Merisier
Corylus avellana	Noisetier
Betula pendula	Bouleau verruqueux
Quercus petraea	Chêne sessile
Fagus sylvatica	Hêtre
Acer pseudoplatanus	Erable sycomore
Hedera helix	Lierre
Ilex aquifolium	Houx
Polygonatum multiflorum	Sceau de Salomon commun
Luzula sylvatica	Luzule des bois
Teucreum scorodonia	Germandrée scorodoine
Lonicera periclymenum	Chèvrefeuille des bois
Lamium galeobdolon	Lamier jaune

Site 19 (16/04/04) :

Acer pseudoplatanus	Erable sycomore
Quercus petraea	Chêne sessile
Carpinus betulus	Charme
Hedera helix	Lierre
Sambucus nigra	Sureau noir
Ribes uva-crispa	Groseillier épineux
Prunus avium	Merisier
Fraxinus excelsior	Frêne
Betula pendula	Bouleau verruqueux
Larix decidua	Mélèze d'Europe
Picea abies	Epicéa
Allium ursinum	Ail des ours
Mercurialis perennis	Mercuriale vivace
Lamium galeobdolon	Lamier jaune
Ranunculus ficaria	Ficaire
Anemone nemorosa	Anémone sylvie
Polygonatum multiflorum	Sceau de Salomon commun
Corydalis solida	Corydale solide
Asplenium scolopendrium	Langue de cerf

Site 20 (13/05/04)

Acer pseudoplatanus	Erable sycomore
Acer campestris	Erable champêtre
Quercus petraea	Chêne sessile
Carpinus betulus	Charme
Hedera helix	Lierre
Sambucus nigra	Sureau noir
Ribes uva-crispa	Groseillier épineux
Prunus avium	Merisier
Fraxinus excelsior	Frêne
Corylus avellana	Noisetier
Crataegus sp	Aubépine
Clematis vitalba	Clématite des haies
Mercurialis perennis	Mercuriale vivace
Lamium galeobdolon	Lamier jaune
Arum maculatum	Arum maculé
Polygonatum multiflorum	Sceau de Salomon commun

Site 21 (13/05/04)

Hieracium pilosella	Epervière piloselle
Luzula campestris	Luzule champêtre
Rumex acetosella	Petite oseille

ARBRES ET HAIES REMARQUABLES DE WALLONIE

RÉGION WALLONNE

N° INS : 63057 N° du site : 1 Localité : 4877 OLNE — Commune : OLNE — Cantonnement : VERVIERS — Direction : LIEGE

Province : LIEGE — Propriétaire : BODSON — Adresse : MOIRIVAY, 37-38 — Domaine : Privé

N°	A/H	Latin	Nom français	Sanit	Circ	H	AnObs	Intérêt	Situat.	Réf.	Officialisation
1	A	Liriodendron tulipifera *Commentaire : Très beau.* *Evolution : 1989-?-618-30*	Tulipier de Virginie	4	639	36	1998	D,T	I P	A	O,,13/08/99
2	A	Tilia petiolaris *Commentaire : Très beau.* *Evolution : 1989-?-371-25*	Tilleul argenté pleureur	4	387	25	1998	P,T	I P	A	O,,13/08/99
3	A	Picea pungens 'Glauca' *Evolution : 1989-?-205-29*	Sapin du Colorado bleu	6	215	29	1998	D,T	I P	A	O,,13/08/99
4	A	Abies nordmanniana *Commentaire : 2 têtes.*	Sapin du Caucase	6	205	22	1998	D	I P		O,,13/08/99

N° INS : 63057 N° du site : 2 Localité : 4877 OLNE — Commune : OLNE — Cantonnement : VERVIERS — Direction : LIEGE

Province : LIEGE — Propriétaire : COMMUNE — Adresse : FIEF — Domaine : Public

N°	A/H	Latin	Nom français	Sanit	Circ	H	AnObs	Intérêt	Situat.	Réf.	Officialisation
1	A	Tilia platyphyllos *Commentaire : Eglise Saint-Hadelin ; site et arbre classés ; arbre à clous ravalé il y a une quinzaine d'années.*	Tilleul à grandes feuilles	2	335	17	2001	H,P	I U	M	O,,29/05/07

N° INS : 63057 N° du site : 3 Localité : 4877 OLNE — Commune : OLNE — Cantonnement : VERVIERS — Direction : LIEGE

Province : LIEGE — Propriétaire : — Adresse : BOUTEILLE — Domaine : Indéfini

N°	A/H	Latin	Nom français	Sanit	Circ	H	AnObs	Intérêt	Situat.	Réf.	Officialisation
1	H	Crataegus sp. *Commentaire : Zone à la limite de Herve près du château d'eau ; haies taillées en plusieurs tronçons, mélangées ou non ; + arbres H.T. (charmes, frênes, saules).*	Aubépine sp.	7			2001				O,,29/05/07

N° INS : 63057 N° du site : 4 Localité : 4877 OLNE — Commune : OLNE — Cantonnement : VERVIERS — Direction : LIEGE

Province : LIEGE — Propriétaire : — Adresse : RAFHAY — Domaine : Privé

N°	A/H	Latin	Nom français	Sanit	Circ	H	AnObs	Intérêt	Situat.	Réf.	Officialisation
1	A	Quercus robur *Commentaire : Isolé entre 2 prairies ; mesure estimée.*	Chêne pédonculé	6	280	18	2001	P	I A		O,,29/05/07

N° INS : 63057 N° du site : 5 Localité : 4877 OLNE — Commune : OLNE — Cantonnement : VERVIERS — Direction : LIEGE

Province : LIEGE — Propriétaire : — Adresse : BOUTEILLE — Domaine : Privé

N°	A/H	Latin	Nom français	Sanit	Circ	H	AnObs	Intérêt	Situat.	Réf.	Officialisation
1	A	Salix alba *Commentaire : A 50 m de la limite de la commune de Pepinster ; au bord d'un chemin.*	Saule blanc	5	370	17	2001	P	I A		O,,29/05/07

N° INS : 63057 N° du site : 6 Localité : 4877 OLNE — Commune : OLNE — Cantonnement : VERVIERS — Direction : LIEGE

Province : LIEGE — Propriétaire : — Adresse : RAFHAY — Domaine : Privé

N°	A/H	Latin	Nom français	Sanit	Circ	H	AnObs	Intérêt	Situat.	Réf.	Officialisation
1	A	Fraxinus excelsior *Commentaire : Entre 2 prairies.*	Frêne commun	6	307	21	2001	P	I A		O,,29/05/07

N° INS : 63057 N° du site : 7 Localité : 4877 OLNE Commune : OLNE Cantonnement : VERVIERS Direction : LIEGE

Province : LIEGE Propriétaire : COMMUNE Adresse : FALISE - lieu-dit "AU TILLEUL" Domaine : Public

N°	A/H	Latin	Nom français	Sanit	Circ	H	AnObs	Intérêt	Situat.	Réf.	Officialisation
1	A	Tilia x europaea	Tilleul de Hollande	2	478	22	2001	P,T,R	I	V	O,,29/05/07
		Commentaire : *Au croisement de 4 chemins ; tout à fait creux ; incendié à l'intérieur.*									

N° INS : 63057 N° du site : 8 Localité : 4877 OLNE Commune : OLNE Cantonnement : VERVIERS Direction : LIEGE

Province : LIEGE Propriétaire : Adresse : RAFHAY Domaine : Privé

N°	A/H	Latin	Nom français	Sanit	Circ	H	AnObs	Intérêt	Situat.	Réf.	Officialisation
1	H	Crataegus sp.	Aubépine sp.	7			2001				O,,29/05/07
		Commentaire : *Zone de haies parfois mélangées (+ charme, noisetier, sureau, prunellier, cornouiller, etc) ; + nombreux anciens arbres têtards (charmes, frênes, saules).*									

N° INS : 63057 N° du site : 9 Localité : 4877 OLNE Commune : OLNE Cantonnement : VERVIERS Direction : LIEGE

Province : LIEGE Propriétaire : Adresse : FALISE Domaine : Indéfini

N°	A/H	Latin	Nom français	Sanit	Circ	H	AnObs	Intérêt	Situat.	Réf.	Officialisation
1	H	Crataegus sp.	Aubépine sp.	7			2001				O,,29/05/07
		Commentaire : *Proche du centre d'Olne ; zone de haies en général taillées ; + arbres têtards.*									

N° INS : 63057 N° du site : 10 Localité : 4877 OLNE Commune : OLNE Cantonnement : VERVIERS Direction : LIEGE

Province : LIEGE Propriétaire : COMMUNE Adresse : VILLAGE Domaine : Public

N°	A/H	Latin	Nom français	Sanit	Circ	H	AnObs	Intérêt	Situat.	Réf.	Officialisation
1	A	Tilia platyphyllos	Tilleul à grandes feuilles	5	202	11	2001	P	G	U M	O,,29/05/07
		Commentaire : *Eglise Saint-Sébastien ; 2 sujets élagués comme des poteaux ; site classé.*									
2	A	Fagus sylvatica 'Pendula'	Hêtre pleureur	6	179	15	2001	P	I	U M	O,,29/05/07
		Commentaire : *Eglise Saint-Sébastien (à l'arrière de l') ; côté rue des Combattants.*									

N° INS : 63057 N° du site : 11 Localité : 4877 OLNE Commune : OLNE Cantonnement : VERVIERS Direction : LIEGE

Province : LIEGE Propriétaire : KAIVERS Adresse : RUE DES COMBATTANTS, 23 Domaine : Privé

N°	A/H	Latin	Nom français	Sanit	Circ	H	AnObs	Intérêt	Situat.	Réf.	Officialisation
1	A	Fagus sylvatica purpurea	Hêtre pourpre	6	300	23	2001	P	I	P	O,,29/05/07
2	A	Acer pseudoplatanus 'Aureo-variegatum'	Erable sycomore 'Aureo-variegatum'	6	275	20	2001	D,P	I	P	O,,29/05/07
		Commentaire : *Beau sujet.*									
3	A	Fagus sylvatica purpurea	Hêtre pourpre	4	382	22	2001	P	I	P	O,,29/05/07
		Commentaire : *Près du mur extérieur ; écorce incluse ; 4 grosses branches à 2,50 m ; à sangler.*									
4	A	Aesculus hippocastanum	Marronnier d'Inde	6	358	24	2001	P	I	P	O,,29/05/07
		Commentaire : *Près du mur extérieur.*									

N° INS : 63057 N° du site : 12 Localité : 4877 OLNE Commune : OLNE Cantonnement : VERVIERS Direction : LIEGE

Province : LIEGE Propriétaire : Adresse : FROIDBERMONT Domaine : Privé

N°	A/H	Latin	Nom français	Sanit	Circ	H	AnObs	Intérêt	Situat.	Réf.	Officialisation
1	H	Crataegus sp.	Aubépine sp.	7			2001				O,,29/05/07
		Commentaire : *Zone de haies ; + alignement d'anciens pieds de haies (charmes).*									

N° INS : 63057 N° du site : 13 Localité : 4877 OLNE Commune : OLNE Cantonnement : VERVIERS Direction : LIEGE

Province : LIEGE Propriétaire : COMMUNE Adresse : BOIS D'OLNE Domaine : Public

N°	A/H	Latin	Nom français	Sanit	Circ	H	AnObs	Intérêt	Situat.	Réf.	Officialisation
1	A	Acer campestre	Erable champêtre	4	287	7	2001	P,F	I	V	O,,29/05/07

Commentaire : *Chemin face à la rue ; petite chapelle accrochée à la cépée ; mesurée à 1,20 m.*

N° INS : 63057 N° du site : 14 Localité : 4877 OLNE Commune : OLNE Cantonnement : VERVIERS Direction : LIEGE

Province : LIEGE Propriétaire : Adresse : BOIS D'OLNE Domaine : Indéfini

N°	A/H	Latin	Nom français	Sanit	Circ	H	AnObs	Intérêt	Situat.	Réf.	Officialisation
1	H	Crataegus sp.	Aubépine sp.	7			2001				O,,29/05/07

Commentaire : *Zone de haies et d'alignement d'ancien pieds de haies, libres ou taillées, mélangées ou non (+ chèvrefeuille, charme, counouiller, frêne, noisetier).*

N° INS : 63057 N° du site : 15 Localité : 4877 OLNE Commune : OLNE Cantonnement : VERVIERS Direction : LIEGE

Province : LIEGE Propriétaire : Adresse : FROIDBERMONT Domaine : Privé

N°	A/H	Latin	Nom français	Sanit	Circ	H	AnObs	Intérêt	Situat.	Réf.	Officialisation
1	H	Crataegus sp.	Aubépine sp.	7			2001				O,,29/05/07

Commentaire : *Zone de haies libres ou taillées, mélangées ou non ; certaines avec arbres H.T.*

N° INS : 63057 N° du site : 16 Localité : 4877 OLNE Commune : OLNE Cantonnement : VERVIERS Direction : LIEGE

Province : LIEGE Propriétaire : TECQMENNE Adresse : RUE HANSEZ, 70 Domaine : Privé

N°	A/H	Latin	Nom français	Sanit	Circ	H	AnObs	Intérêt	Situat.	Réf.	Officialisation
1	A	Sophora japonica 'Pendula'	Sophora du Japon pleureur	4	151	8	2001	D,T	I	P	O,,29/05/07

Commentaire : *Taille remarquable pour cette variété.*

N° INS : 63057 N° du site : 17 Localité : 4877 OLNE Commune : OLNE Cantonnement : VERVIERS Direction : LIEGE

Province : LIEGE Propriétaire : Adresse : FOSSES BERGER Domaine : Privé

N°	A/H	Latin	Nom français	Sanit	Circ	H	AnObs	Intérêt	Situat.	Réf.	Officialisation
1	H	Crataegus sp.	Aubépine sp.	7			2001				O,,29/05/07

Commentaire : *En bordure de route ; zone de haies libres et taillées.*

N° INS : 63057 N° du site : 18 Localité : 4877 OLNE Commune : OLNE Cantonnement : VERVIERS Direction : LIEGE

Province : LIEGE Propriétaire : Adresse : RUE HANSEZ Domaine : Privé

N°	A/H	Latin	Nom français	Sanit	Circ	H	AnObs	Intérêt	Situat.	Réf.	Officialisation
1	H	Crataegus sp.	Aubépine sp.	7			2001				O,,29/05/07

Commentaire : *Chemin parallèle allant du cimetière de Saint-Hadelin vers la Station de Radioguidage et vers Foret-Village ; haie le long du chemin et de la prairie.*

N° INS : 63057 N° du site : 19 Localité : 4877 OLNE Commune : OLNE Cantonnement : VERVIERS Direction : LIEGE

Province : LIEGE Propriétaire : Adresse : GELIVAUX Domaine : Privé

N°	A/H	Latin	Nom français	Sanit	Circ	H	AnObs	Intérêt	Situat.	Réf.	Officialisation
1	H	Crataegus sp.	Aubépine sp.	7			2001				O,,29/05/07

Commentaire : *En bordure de route et prairie ; zone de haies libres et taillées ; + arbres H.T.*

N° INS : 63057 N° du site : 20 Localité : 4877 OLNE Commune : OLNE Cantonnement : VERVIERS Direction : LIEGE

Province : LIEGE Propriétaire : Adresse : HANSEZ Domaine : Privé

N°	A/H	Latin	Nom français	Sanit	Circ	H	AnObs	Intérêt	Situat.	Réf.	Officialisation
1	H	Crataegus sp.	Aubépine sp.	7			2001				O,,29/05/07

Commentaire : *En bordure de route et prairie ; zone de haies libres et taillées ; + arbres H.T.*

N° INS : 63057 N° du site : 21 Localité : 4877 OLNE Commune : OLNE Cantonnement : VERVIERS Direction : LIEGE

Province : LIEGE Propriétaire : COMMUNE Adresse : FIEF Domaine : Public

N°	A/H	Latin	Nom français	Sanit	Circ	H	AnObs	Intérêt	Situat.	Réf.	Officialisation
1	A	Tilia platyphyllos	Tilleul à grandes feuilles	6	138	10	2001	P,F	G	U	O,,29/05/07

Commentaire : *Cimetière de Saint-Hadelin (devant le mur du) ; 2 sujets.*

N° INS : 63057 N° du site : 22 Localité : 4877 OLNE Commune : OLNE Cantonnement : VERVIERS Direction : LIEGE

Province : LIEGE Propriétaire : COMMUNE Adresse : FIEF Domaine : Public

N°	A/H	Latin	Nom français	Sanit	Circ	H	AnObs	Intérêt	Situat.	Réf.	Officialisation
1	A	Tilia platyphyllos	Tilleul à grandes feuilles	4	250	19	2001	F	I	V	O,,29/05/07

Commentaire : *Croix ; à l'entrée de la rue ; dépérissant ; mesure estimée.*

N° INS : 63057 N° du site : 23 Localité : 4877 OLNE Commune : OLNE Cantonnement : VERVIERS Direction : LIEGE

Province : LIEGE Propriétaire : DUPONT Adresse : SAINT-HADELIN Domaine : Privé

N°	A/H	Latin	Nom français	Sanit	Circ	H	AnObs	Intérêt	Situat.	Réf.	Officialisation
1	A	Tilia x europaea	Tilleul de Hollande	6	290	23	2001	P	I	A	O,,29/05/07

Commentaire : *Isolé au bord d'un chemin en voie de disparition.*

N° INS : 63057 N° du site : 24 Localité : 4877 OLNE Commune : OLNE Cantonnement : VERVIERS Direction : LIEGE

Province : LIEGE Propriétaire : DUPONT Adresse : SAINT-HADELIN Domaine : Privé

N°	A/H	Latin	Nom français	Sanit	Circ	H	AnObs	Intérêt	Situat.	Réf.	Officialisation
1	A	Tilia x europaea	Tilleul de Hollande	4	330	28	2001	P	I	A	O,,29/05/07

Commentaire : *Ancien chemin vers Olne ; à l'entrée d'une prairie ; blessure de tronçonneuse sur le tronc.*

N° INS : 63057 N° du site : 25 Localité : 4877 OLNE Commune : OLNE Cantonnement : VERVIERS Direction : LIEGE

Province : LIEGE Propriétaire : Adresse : SAINT-HADELIN Domaine : Privé

N°	A/H	Latin	Nom français	Sanit	Circ	H	AnObs	Intérêt	Situat.	Réf.	Officialisation
1	A	Quercus robur	Chêne pédonculé	6	291	21	2001	P	I	A	O,,29/05/07

Commentaire : *Ancien chemin vers Fosses-Berger ; isolé.*

N° INS : 63057 N° du site : 26 Localité : 4877 OLNE Commune : OLNE Cantonnement : VERVIERS Direction : LIEGE

Province : LIEGE Propriétaire : DUPONT Adresse : SAINT-HADELIN Domaine : Privé

N°	A/H	Latin	Nom français	Sanit	Circ	H	AnObs	Intérêt	Situat.	Réf.	Officialisation
1	A	Quercus robur	Chêne pédonculé	6	311	20	2001	P	I	A	O,,29/05/07

Commentaire : *Ancien chemin vers Fosses-Berger ; isolé.*

N° INS : 63057 N° du site : 27 Localité : 4877 OLNE — Commune : OLNE — Cantonnement : VERVIERS — Direction : LIEGE

Province : LIEGE — Propriétaire : COMMUNE — Adresse : RIESSONSART — Domaine : Public

N°	A/H	Latin	Nom français	Sanit	Circ	H	AnObs	Intérêt	Situat.	Réf.	Officialisation
1	A	Tilia x europaea	Tilleul de Hollande	4	250	26	2001	H	G	A	O,,29/05/07
		Commentaire : Monument aux morts du Vieux Sart (près du) ; 2 sujets.									

N° INS : 63057 N° du site : 28 Localité : 4877 OLNE — Commune : OLNE — Cantonnement : VERVIERS — Direction : LIEGE

Province : LIEGE — Propriétaire : COMMUNE — Adresse : RIESSONSART — Domaine : Public

N°	A/H	Latin	Nom français	Sanit	Circ	H	AnObs	Intérêt	Situat.	Réf.	Officialisation
1	A	Aesculus hippocastanum	Marronnier d'Inde	2	310	15	2001	P	I	V	O,,29/05/07
		Commentaire : Face au n°56 ; creux ; arbre à alléger.									

N° INS : 63057 N° du site : 29 Localité : 4877 OLNE — Commune : OLNE — Cantonnement : VERVIERS — Direction : LIEGE

Province : LIEGE — Propriétaire : — Adresse : RIESSONSART, 5 — Domaine : Privé

N°	A/H	Latin	Nom français	Sanit	Circ	H	AnObs	Intérêt	Situat.	Réf.	Officialisation
1	A	Liriodendron tulipifera	Tulipier de Virginie	6	170	18	2001	D	I	A	O,,29/05/07
		Commentaire : Mesure estimée.									
2	A	Carpinus betulus	Charme commun	4	300	15	2001	T,P	A	A	O,,29/05/07
		Commentaire : 3 vieux sujets.									

N° INS : 63057 N° du site : 30 Localité : 4877 OLNE — Commune : OLNE — Cantonnement : VERVIERS — Direction : LIEGE

Province : LIEGE — Propriétaire : DESMONS — Adresse : FAWEUX, 75 — Domaine : Privé

N°	A/H	Latin	Nom français	Sanit	Circ	H	AnObs	Intérêt	Situat.	Réf.	Officialisation
1	A	Aesculus hippocastanum 'Laciniata Pendula'	Marronnier d'Inde à feuilles laciniées pleureur	6	142	12	2001	D	I	P	O,,29/05/07
2	A	Ginkgo biloba	Arbre aux quarante écus	6	235	16	2001	D,P	I	P	O,,29/05/07
3	A	Liriodendron tulipifera	Tulipier de Virginie	4	178	13	2001	D	I	P	O,,29/05/07
4	A	Fagus sylvatica purpurea	Hêtre pourpre	6	425	29	2001	T,P	I	P	O,,29/05/07
5	A	Quercus robur	Chêne pédonculé	6	249	21	2001	P	I	P	O,,29/05/07
6	A	Fagus sylvatica purpurea	Hêtre pourpre	6	280	28	2001	P	I	P	O,,29/05/07
7	A	Acer pseudoplatanus 'Atropurpureum'	Erable sycomore à feuilles pourprées	6	284	19	2001	P	I	P	O,,29/05/07

N° INS : 63057 N° du site : 31 Localité : 4877 OLNE — Commune : OLNE — Cantonnement : VERVIERS — Direction : LIEGE

Province : LIEGE — Propriétaire : REQUIER — Adresse : VOIE COLETTE, 46 — Domaine : Privé

N°	A/H	Latin	Nom français	Sanit	Circ	H	AnObs	Intérêt	Situat.	Réf.	Officialisation
1	A	Quercus robur	Chêne pédonculé	2	323	20	2001	P	A	U	O,,29/05/07

N° INS : 63057 N° du site : 32 Localité : 4877 OLNE — Commune : OLNE — Cantonnement : VERVIERS — Direction : LIEGE

Province : LIEGE — Propriétaire : — Adresse : LES HEIDS — Domaine : Privé

N°	A/H	Latin	Nom français	Sanit	Circ	H	AnObs	Intérêt	Situat.	Réf.	Officialisation
1	H	Crataegus sp.	Aubépine sp.	7			2001				O,,29/05/07
		Commentaire : Zone de haies taillées, mélangées ou non ; + H.T. têtards en alignement (chênes, charmes et frênes).									

N° INS : 63057 N° du site : 33 Localité : 4877 OLNE — Commune : OLNE — Cantonnement : VERVIERS — Direction : LIEGE

Province : LIEGE — Propriétaire : — Adresse : FAWEUX — Domaine : Privé

N°	A/H	Latin	Nom français	Sanit	Circ	H	AnObs	Intérêt	Situat.	Réf.	Officialisation
1	H	Crataegus sp.	Aubépine sp.	7			2001				O,,29/05/07

Commentaire : *Zone de haies libres ou taillées, mélangées ou non ; + H.T. têtards en alignement.*

N° INS : 63057 N° du site : 34 Localité : 4877 OLNE — Commune : OLNE — Cantonnement : VERVIERS — Direction : LIEGE

Province : LIEGE — Propriétaire : — Adresse : RIESSONSART — Domaine : Privé

N°	A/H	Latin	Nom français	Sanit	Circ	H	AnObs	Intérêt	Situat.	Réf.	Officialisation
1	H	Crataegus sp.	Aubépine sp.	7			2001				O,,29/05/07

Commentaire : *Zone de haies libres ou taillées, mélangées ou non ; + H.T. têtards en alignement.*

N° INS : 63057 N° du site : 35 Localité : 4877 OLNE — Commune : OLNE — Cantonnement : VERVIERS — Direction : LIEGE

Province : LIEGE — Propriétaire : — Adresse : VOIE COLETTE — Domaine : Privé

N°	A/H	Latin	Nom français	Sanit	Circ	H	AnObs	Intérêt	Situat.	Réf.	Officialisation
1	H	Crataegus sp.	Aubépine sp.	7			2001				O,,29/05/07

Commentaire : *Zone de haies libres ou taillées, mélangées ou non ; + H.T. têtards en alignement.*

Etat sanitaire

- 0 Mort ou Abattu ou Disparu ou Tombé
- 1 Dépérissement (irréversible)
- 2 Arbre ou haie présentant des blessures ou défauts pouvant nuire à sa croissance et à sa longévité
- 3 Essence exotique (croissance difficile)
- 4 Arbre ou haie présentant des malformations ou troubles de la croissance ne mettant pas en cause sa stabilité ni sa longévité de tout ou partie
- 5 Arbre ou haie ayant subi une taille (silhouette) mais qui ne porte pas atteinte à sa stabilité et à sa longévité
- 6 Arbre ou haie sans tare ou défaut macroscopiquement visible
- 7 Indéfini

Intérêt

- H Historique
- P Paysager
- D Dendrologique
- B Curiosité biol
- T Taille / Dim
- F Folkl / Relig
- R Repère

Situation (col.1)

- A Alignement
- G Groupe
- I Isolé

Situation (col.2)

- P Parc
- F Forêt
- V Voirie
- U Urbain
- A Autre

Réf.anc.inventaire

- C Chalon
- M Monu&Sites classés
- A Arbres de Belg
- P Autre publication

	CP	ENTITE	ANC. C	ADRESSE	PROPRIETAIRE	n°	Essence (latin)	Essence (français)	h	S	Cl	H	A	I	E	R	D	Divers
Liège	4877	OLNE	Olne	Moirivay, 37-38	Bodson	1	*Liriodendron tulipifera*	Tulipier de Virginie		4	639	36	1998	D T	i p	A	x	en 89 : 618 cm; 30 m H. / très beau.
Liège	4877	OLNE	Olne	Moirivay, 37-38	Bodson	2	*Tilia Petiolaris*	Tilleul argenté pleureur		4	387	25	1998	P T	i p	A	x	en 89 : 371 cm; 25 m H / T.B.
Liège	4877	OLNE	Olne	Moirivay, 37-38	Bodson	3	*Picea pungens Glauca*	Sapin bleu		6	215	29	1998	D T	i p	A	x	en 89 : 205 cm; 29 m H / T.B.
Liège	4877	OLNE	Olne	Moirivay, 37-38	Bodson	4	*Abies nordmanniana*	Sapin du Caucase		6	205	22	1998	D T	i p		x	Deux têtes. Présence d'1 Staphylea pinnata dans le jardin.
Liège	4877	OLNE	Olne	Saint-Hadelin - église	commune	1	*Tilia platyphyllos*	Tilleul à grandes feuilles		2	335	17	2001	H P	i u	M	o	Site et arbre classés. Arbre à clous ravalé il y a une quinzaine d'années.
Liège	4877	OLNE	Olne	lieu-dit "La Bouteille"	?	1	*Crataegus sp*	Aubépine sp	h				2001				x	Zone à la limite de la commune de Herve près du château d'eau; haies taillées en plusieurs tronçons, mélangées ou non + arbres H.T. (charmes, frênes, saules)
Liège	4877	OLNE	Olne	lieu-dit "Rafhai"	?	1	*Quercus robur*	Chêne pédonculé		6	280	18	2001	P	i s		x	isolé entre 2 prairies; mesure estimée
Liège	4877	OLNE	Olne	lieu-dit "La Bouteille"	?	1	*Salix alba*	Saule blanc		5	370	17	2001	P	i s		x	Au bord d'un chemin à 50 m de la limite de la commune de Pépinster
Liège	4877	OLNE	Olne	lieu-dit "Rafhai"	?	1	*Fraxinus excelsior*	Frêne commun		6	307	21	2001	P	i s		x	entre 2 prairies
Liège	4877	OLNE	Olne	lieu-dit "Au Tilleul"	commune	1	*Tilia europaea (x)*	Tilleul de Hollande		2	478	22	2001	P T R	i v		o	au carrefour de 4 chemins; tout à fait creux et incendié à l'intérieur.
Liège	4877	OLNE	Olne	lieu-dit "Rafhai"	?	1	*Crataegus sp*	Aubépine sp	h				2001				x	Zone de haies parfois mélangées (charme noisetier,sureau,prunellier,cornouiller etc...) et nombreux anciens arbres têtards (charmes, frênes,saules)
Liège	4877	OLNE	Olne	lieu-dit "Falise"	?	1	*Crataegus sp*	Aubépine sp	h				2001					zone de haies proche du centre d'Olne en général taillées + arbres têtards
Liège	4877	OLNE	Olne	Village - église d'Olne	commune	1	*Tilia platyphyllos*	Tilleul à grandes feuilles		5	202	11	2001	M	g u		o	2 sujets élagués comme des poteaux; site classé
Liège	4877	OLNE	Olne	Village - église d'Olne	commune	2	*Fagus sylvatica Pendula*	Hêtre pleureur		6	179	15	2001	M	i u		o	à l'arrière de l'église, du côté de la rue des Combattants.
Liège	4877	OLNE	Olne	rue des Combattants, 23	Kaivers	1	*Fagus sylvatica purpurea*	Hêtre pourpre		6	300	23	2001	P	i p		x	
Liège	4877	OLNE	Olne	rue des Combattants, 23	Kaivers	2	*Acer pseudoplatanus Aureovariegata*	Erable sycomore à feuilles panachées		6	275	20	2001	D P	i p		x	beau sujet
Liège	4877	OLNE	Olne	rue des Combattants, 23	Kaivers	3	*Fagus sylvatica purpurea*	Hêtre pourpre		4	382	22	2001	P	i p		x	près du mur extérieur; écorce incluse; 4 grosses branches à 2.50 mètres: à sangler
Liège	4877	OLNE	Olne	rue des Combattants, 23	Kaivers	4	*Aesculus hippocastanum*	Marronnier d'Inde		6	358	24	2001	P	i p		x	près du mur extérieur de la propriété
Liège	4877	OLNE	Olne	Froidbermont		1	*Crataegus sp*	Aubépine sp	h				2001				x	zone de haies et d'alignement d'anciens pieds de haies (charmes)
Liège	4877	OLNE	Olne	chemin face à la rue Bois d'Olne	commune	1	*Acer campestre*	Erable champêtre		4	287	7	2001	P F	i v		o	petite chapelle accrochée à la cépée mesurée à 1.20 m.
Liège	4877	OLNE	Olne	Bois d'Olne	?	1	*Crataegus sp*	Aubépine sp	h				2001					zone de haies et d'alignement d'anciens pieds de haies, libres ou taillées, mélangées ou non. Chèvrefeuille, charme, cornouiller, frêne, noisetier
Liège	4877	OLNE	Olne	Froibermont	?	1	*Crataegus sp*	Aubépine sp	h				2001				x	zone de haies libres ou taillées, mélangées ou non, certaines avec arbres H.T.
Liège	4877	OLNE	Olne	rue Hansez, 70	Tecqmenne	1	*Sophora japonica Pendula*	Sophora du Japon pleureur		4	151	8	2001	D T	i p		x	Taille remarquable pour cette variété.
Liège	4877	OLNE	Olne	lieu-dit "Fosse Berger"	?	1	*Crataegus sp*	Aubépine sp	h				2001				x	zone de haies libres et taillées en bordure de route
Liège	4877	OLNE	Olne	Chemin de la Station de Radioguidage	?	1	*Crataegus sp*	Aubépine sp	h				2001				x	haie le long du chemin et de la prairie, vers le cimetière de Saint-Hadelin
Liège	4877	OLNE	Olne	Lieu-dit "Gelivaux"	?	1	*Crataegus sp*	Aubépine sp	h				2001				x	zone de haies libres et taillées en bordure de route et en prairie + arbres H.T.
Liège	4877	OLNE	Olne	Lieu-dit "Hansez"	?	1	*Crataegus sp*	Aubépine sp	h				2001				x	zone de haies libres et taillées en bordure de route et en prairie + arbres H.T.
Liège	4877	OLNE	Olne	Lieu-dit "Fief", cimetière de Saint-Hadelin	commune	1	*Tilia platyphyllos*	Tilleul à grandes feuilles		6	136	10	2001	P F	g u		o	2 sujets devant le mur du cimetière
Liège	4877	OLNE	Olne	Saint-Hadelin, rue Fief - Croix	commune	1	*Tilia platyphyllos*	Tilleul à grandes feuilles		4	250	19	2001	F	i v		o	à l'entrée de la rue; mesure estimée; dépérissant.
Liège	4877	OLNE	Olne	Saint-Hadelin,chemin	Dupont	1	*Tilia europaea (x)*	Tilleul de Hollande		6	290	23	2001	P	i s		x	isolé au bord d'un chemin en voie de disparition.
Liège	4877	OLNE	Olne	Saint-Hadelin,ancien chemin vers Olne	Dupont	1	*Tilia europaea (x)*	Tilleul de Hollande		4	330	28	2001	P	i s		x	à l'entrée d'une prairie, blessure de tronçonneuse et sur le tronc
Liège	4877	OLNE	Olne	ancien chemin vers Fosses-Berger	?	1	*Quercus robur*	Chêne pédonculé		6	291	21	2001	P	i s		x	isolé
Liège	4877	OLNE	Olne	ancien chemin vers Fosses-Berger	Dupont	1	*Quercus robur*	Chêne pédonculé		6	311	20	2001	P	i s		x	isolé
Liège	4877	OLNE	Olne	Riessonsart - Monument du Vieux Sart	commune	1	*Tilia europaea (x)*	Tilleul de Hollande		4	250	26	2001	H	g s		o	2 sujets proches du monuments aux morts
Liège	4877	OLNE	Olne	rue Riessonsart, face n° 56	commune	1	*Aesculus hippocastanum*	Marronnier d'Inde		2	310	15	2001	P	i v		o	creux, arbre à alléger
Liège	4877	OLNE	Olne	rue Riessonsart, 5	?	1	*Liriodendron tulipifera*	Tulipier de Virginie		6	170	18	2001	D	i s		x	mesure estimée
Liège	4877	OLNE	Olne	rue Riessonsart, 5	?	2	*Carpinus betulus*	Charme commun		4	300	15	2001	T P	a s		x	3 vieux sujets alignés
Liège	4877	OLNE	Olne	Faweux, 75	Desmons	1	*Aesculus hippocastanum Laciniata Pendula*	Marronnier pleureur à feuilles laciniées		6	142	12	2001	D	i p		x	
Liège	4877	OLNE	Olne	Faweux, 75	Desmons	2	*Gingko biloba*	Arbre aux quarante écus		6	235	16	2001	D P	i p		x	
Liège	4877	OLNE	Olne	Faweux, 75	Desmons	3	*Liriodendron tulipifera*	Tulipier de Virginie		4	178	13	2001	D	i p		x	
Liège	4877	OLNE	Olne	Faweux, 75	Desmons	4	*Fagus sylvatica purpurea*	Hêtre pourpre		6	425	29	2001	T P	i p		x	
Liège	4877	OLNE	Olne	Faweux, 75	Desmons	5	*Quercus robur*	Chêne pédonculé		6	249	21	2001	P	i p		x	
Liège	4877	OLNE	Olne	Faweux, 75	Desmons	6	*Fagus sylvatica purpurea*	Hêtre pourpre		6	280	28	2001	P	i p		x	
Liège	4877	OLNE	Olne	Faweux, 75	Desmons	7	*Acer pseudoplatanus Atropurpureum*	Erable à feuilles pourprées		6	284	19	2001	P	i p		x	
Liège	4877	OLNE	Olne	Voie Colette, 46	Requier	1	*Quercus robur*	Chêne pédonculé		2	323	20	2001	P	a u		x	
Liège	4877	OLNE	Olne	Les Heids	?	1	*Crataegus sp*	Aubépine sp	h				2001				x	zone de haies taillées, mélangées ou non, plus H.T. têtards en alignement (chênes, charmes et frênes)
Liège	4877	OLNE	Olne	Faweux	?	1	*Crataegus sp*	Aubépine sp	h				2001				x	zone de haies libres ou taillées, mélangées ou non + H.T. têtards en alignement
Liège	4877	OLNE	Olne	Riesssonsart	?	1	*Crataegus sp*	Aubépine sp	h				2001				x	zone de haies libres ou taillées, mélangées ou non + H.T. têtards en alignement
Liège	4877	OLNE	Olne	Voie Colette	?	1	*Crataegus sp*	Aubépine sp	h				2001				x	zone de haies libres ou taillées, mélangées ou non + H.T. têtards en alignement

— pouvoir valoriser une formation complémentaire d'au moins 40 périodes, à savoir soit le « Brevet de base de sauvetage aquatique » (40 périodes) soit « le brevet supérieur de sauvetage aquatique » (50 périodes).

évolution de D2 en D3 :
— avoir fait l'objet d'une évaluation au moins positive;
— compter au moins une ancienneté de quatre ans en D1/D2;
— avoir suivi une formation complémentaire de 40 périodes à choisir parmi les formations liées à la fonction.

évolution de D1, D2, D3 en D4 :
— avoir fait l'objet d'une évaluation au moins positive;
— compter une ancienneté d'au moins huit ans en D1, D2, D3 et avoir suivi un module de formation d'animateur sportif, soit 150 p. (module 1 AS); - ou une ancienneté d'au moins quatre ans en D1, D2, D3 et avoir suivi deux modules de formation d'animateur sportif, soit 300 périodes (modules 1 et 2 AS).

évolution de D4 en D5 :
— avoir fait l'objet d'une évaluation au moins positive;
— disposer d'une formation complémentaire de 60 périodes, dont 30 non encore valorisées et 30 périodes utiles à la fonction.

évolution de D4, D5 en D6 :
— avoir fait l'objet d'une évaluation au moins positive;
— compter une ancienneté de quatre ans en D4 ou D5;
— disposer d'une formation complémentaire comprenant 3 modules « Animateurs sportifs ».

En ce qui concerne les formations homologuées par la Communauté française, Direction générale du Sport, je vous signale que celles-ci pourront être considérées comme agréés dès lors qu'elles seront inscrites dans le nouveau catalogue géré par le Conseil régional de la formation.

Je vous invite à porter à la connaissance des agents concernés la teneur de la présente communication.

Namur, le 16 mai 2007.

Le Ministre des Affaires intérieures et de la Fonction publique,
Ph. COURARD

MINISTERE DE LA REGION WALLONNE

[2007/201657]

Arbres et haies remarquables de Wallonie

Conformément à l'article 268, alinéas 2 et 3, du Code wallon de l'Aménagement du Territoire, de l'Urbanisme et du Patrimoine, les listes ou compléments de listes d'arbres et haies remarquables des communes suivantes ont été arrêtés :

BRABANT WALLON : Beauvechain, Braine-l'Alleud, Braine-le-Château, Chastre, Chaumont-Gistoux, Genappe, Grez-Doiceau, Incourt, Jodoigne, La Hulpe, Lasne, Mont-Saint-Guibert, Nivelles, Orp-Jauche, Ottignies-Louvain-la-Neuve, Rixensart, Villers-la-Ville, Walhain, Waterloo, Wavre.

HAINAUT : Aiseau-Presles, Ath, Beaumont, Belœil, Bernissart, Binche, Boussu, Braine-le-Comte, Celles, Chapelle-lez-Herlaimont, Charleroi, Chimay, Colfontaine, Courcelles, Dour, Ecaussinnes, Ellezelles, Erquelinnes, Estaimpuis, Estinnes, Fleurus, Fontaine-l'Evêque, Gerpinnes, Ham-sur-Heure-Nalinnes, La Louvière, Lens, Lessines, Manage, Momignies, Mons, Morlanwelz, Péruwelz, Pont-à-Celles, Quaregnon, Quévy, Rumes, Saint-Ghislain, Sivry-Rance, Soignies, Tournai.

LIEGE : Amay, Anthisnes, Baelen, Beyne-Heusay, Blegny, Bullingen, Burdinne, Burg-Reuland, Butgenbach, Chaudfontaine, Comblain-au-Pont, Dison, Engis, Esneux, Eupen, Faimes, Ferrières, Fexhe-le-Haut-Clocher, Flémalle, Fléron, Grâce-Hollogne, Hamoir, Héron, Herstal, Huy, Jalhay, Juprelle, Kelmis, Liège, Lierneux, Limbourg, Malmedy, Marchin, Modave, Nandrin, Oine, Oupeye, Pepinster, Plombières, Raeren, Seraing, Soumagne, Spa, Sprimont, Stoumont, Theux, Thimister-Clermont, Trois-Ponts, Trooz, Verlaine, Villers-le-Bouillet, Waimes, Welkenraedt.

LUXEMBOURG : Arlon, Attert, Aubange, Bertrix, Bouillon, Chiny, Etalle, Fauvillers, Gouvy, La Roche-en-Ardenne, Léglise, Libramont-Chevigny, Manhay, Martelange, Meix-devant-Virton, Messancy, Musson, Neufchâteau, Paliseul, Rendeux, Rouvroy, Saint-Léger, Tintigny, Vaux-sur-Sûre, Vielsalm, Virton.

NAMUR : Andenne, Assesse, Bièvre, Ciney, Dinant, Doische, Eghezée, Floreffe, Florennes, Fosses-la-Ville, Gedinne, Gembloux, Jemeppe-sur-Sambre, La Bruyère, Mettet, Namur, Ohey, Profondeville, Rochefort, Sambreville, Viroinval, Walcourt.

Ces listes peuvent être consultées auprès de l'administration communale concernée ou auprès de la direction provinciale compétente de la Direction générale de l'Aménagement du Territoire, du Logement et du Patrimoine :

— Direction du Brabant wallon : rue de Nivelles 88, à 1300 Wavre.

— Direction du Hainaut-I : place du Béguinage 16, à 7000 Mons.

— Direction du Hainaut-II : rue de l'Ecluse 22, à 6000 Charleroi.

— Direction de Liège-I : montagne Sainte-Walburge 2, à 4000 Liège.

— Direction de Liège-II : montagne Sainte-Walburge 2, à 4000 Liège.

— Direction du Luxembourg : place Didier 45, à 6700 Arlon.

— Direction de Namur : place Léopold 3, à 5000 Namur.

ÜBERSETZUNG

MINISTERIUM DER WALLONISCHEN REGION

[2007/201657]

Bemerkenswerte Bäume und Hecken der Wallonie

In Übereinstimmung mit Artikel 268, Absätze 2 und 3 des Wallonischen Gesetzbuches über die Raumordnung, den Städtebau und das Erbe sind die Listen bzw. Ergänzungen zu den Listen der bemerkenswerten Bäume und Hecken der nachstehenden Gemeinden verabschiedet worden:

WALLONISCH-BRABANT: Beauvechain, Braine-l'Alleud, Braine-le-Château, Chastre, Chaumont-Gistoux, Genappe, Grez-Doiceau, Incourt, Jodoigne, La Hulpe, Lasne, Mont-Saint-Guibert, Nivelles, Orp-Jauche, Ottignies-Louvain-la-Neuve, Rixensart, Villers-la-Ville, Walhain, Waterloo, Wavre.

HENNEGAU: Aiseau-Presles, Ath, Beaumont, Belœil, Bernissart, Binche, Boussu, Braine-le-Comte, Celles, Chapelle-lez-Herlaimont, Charleroi, Chimay, Colfontaine, Courcelles, Dour, Ecaussinnes, Ellezelles, Erquelinnes, Estaimpuis, Estinnes, Fleurus, Fontaine-l'Evêque, Gerpinnes, Ham-sur-Heure-Nalinnes, La Louvière, Lens, Lessines, Manage, Momignies, Mons, Morlanwelz, Péruwelz, Pont-à-Celles, Quaregnon, Quévy, Rumes, Saint-Ghislain, Sivry-Rance, Soignies, Tournai.

LÜTTICH: Amay, Anthisnes, Baelen, Beyne-Heusay, Blegny, Büllingen, Burdinne, Burg-Reuland, Bütgenbach, Chaudfontaine, Comblain-au-Pont, Dison, Engis, Esneux, Eupen, Faimes, Ferrières, Fexhe-le-Haut-Clocher, Flémalle, Fléron, Grâce-Hollogne, Hamoir, Héron, Herstal, Huy, Jalhay, Juprelle, Kelmis, Liège, Lierneux, Limbourg, Malmedy, Marchin, Modave, Nandrin, Olne, Oupeye, Pepinster, Plombières, Raeren, Seraing, Soumagne, Spa, Sprimont, Stoumont, Theux, Thimister-Clermont, Trois-Ponts, Trooz, Verlaine, Villers-le-Bouillet, Weismes, Welkenraedt.

LUXEMBURG: Arlon, Attert, Aubange, Bertrix, Bouillon, Chiny, Etalle, Fauvillers, Gouvy, La Roche-en-Ardenne, Léglise, Libramont-Chevigny, Manhay, Martelange, Meix-devant-Virton, Messancy, Musson, Neufchâteau, Paliseul, Rendeux, Rouvroy, Saint-Léger, Tintigny, Vaux-sur-Sûre, Vielsalm, Virton.

NAMUR: Andenne, Assesse, Bièvre, Ciney, Dinant, Doische, Eghezée, Floreffe, Florennes, Fosses-la-Ville, Gedinne, Gembloux, Jemeppe-sur-Sambre, La Bruyère, Mettet, Namur, Ohey, Profondeville, Rochefort, Sambreville, Viroinval, Walcourt.

Diese Listen können bei der betreffenden Gemeindeverwaltung oder bei der zuständigen Provinzialdirektion der Generaldirektion der Raumordnung, des Wohnungswesens und des Erbes eingesehen werden:

— Direktion Wallonisch-Brabant: rue de Nivelles 88 in 1300 Wavre.

— Direktion Hennegau-I: place du Béguinage 16 in 7000 Mons.

— Direktion Hennegau-II: rue de l'Ecluse 22 in 6000 Charleroi.

— Direktion Lüttich-I: montagne Sainte-Walburge 2 in 4000 Lüttich.

— Direktion Lüttich-II: montagne Sainte-Walburge 2 in 4000 Lüttich.

— Direktion Luxemburg: place Didier 45 in 6700 Arlon.

— Direktion Namur: place Léopold 3 in 5000 Namur.

MINISTERIE VAN HET WAALSE GEWEST

[2007/201657]

Waardevolle bomen en hagen in Wallonië

Overeenkomstig artikel 268, tweede en derde lid, van het Waalse Wetboek van ruimtelijke ordening, stedenbouw en patrimonium worden de lijsten of aangevulde lijsten van de waardevolle bomen en hagen vastgelegd voor de volgende gemeenten :

WAALS-BRABANT : Bevekom, Eigenbrakel, Kasteelbrakel, Chastre, Chaumont-Gistoux, Genepiën, Graven, Incourt, Geldenaken, Terhulpen, Lasne, Mont-Saint-Guibert, Nijvel, Orp-Jauche, Ottignies-Louvain-la-Neuve, Rixensart, Villers-la-Ville, Walhain, Waterloo, Waver.

HENEGOUWEN : Aiseau-Presles, Aat, Beaumont, Belœil, Bernissart, Binche, Boussu, 's Gravenbrakel, Celles, Chapelle-lez-Herlaimont, Charleroi, Chimay, Colfontaine, Courcelles, Dour, Ecaussinnes, Ezele, Erquelinnes, Estaimpuis, Estinnes, Fleurus, Fontaine-l'Evêque, Gerpinnes, Ham-sur-Heure-Nalinnes, La Louvière, Lens, Lessen, Manage, Momignies, Bergen, Morlanwelz, Péruwelz, Pont-à-Celles, Quaregnon, Quévy, Rumes, Saint-Ghislain, Sivry-Rance, Zinnik, Doornik.

LUIK : Amay, Anthisnes, Baelen, Beyne-Heusay, Blegny, Bullingen, Burdinne, Burg-Reuland, Butgenbach, Chaudfontaine, Comblain-au-Pont, Dison, Engis, Esneux, Eupen, Faimes, Ferrières, Fexhe-le-Haut-Clocher, Flémalle, Fléron, Grâce-Hollogne, Hamoir, Héron, Herstal, Hoei, Jalhay, Juprelle, Kelmis, Luik, Lierneux, Limbourg, Malmedy, Marchin, Modave, Nandrin, Olne, Oupeye, Pepinster, Plombières, Raeren, Seraing, Soumagne, Spa, Sprimont, Stoumont, Theux, Thimister-Clermont, Trois-Ponts, Trooz, Verlaine, Villers-le-Bouillet, Waimes, Welkenraedt.

LUXEMBURG : Aarlen, Attert, Aubange, Bertrix, Bouillon, Chiny, Etalle, Fauvillers, Gouvy, La Roche-en-Ardenne, Léglise, Libramont-Chevigny, Manhay, Martelange, Meix-devant-Virton, Messancy, Musson, Neufchâteau, Paliseul, Rendeux, Rouvroy, Saint-Léger, Tintigny, Vaux-sur-Sûre, Vielsalm, Virton.

NAMEN : Andenne, Assesse, Bièvre, Ciney, Dinant, Doische, Eghezée, Floreffe, Florennes, Fosses-la-Ville, Gedinne, Gembloux, Jemeppe-sur-Sambre, La Bruyère, Mettet, Namen, Ohey, Profondeville, Rochefort, Sambreville, Viroinval, Walcourt.

Deze lijsten liggen ter inzage bij het gemeentebestuur of bij de bevoegde provinciale directie van het Directoraat-generaal Ruimtelijke Ordening, Huisvesting en Patrimonium :

— Direction du Brabant wallon (Directie Waals Brabant) : rue de Nivelles 88, 1300 Wavre.
— Direction du Hainaut-I (Directie Henegouwen-I) : place du Béguinage 16, 7000 Mons.
— Direction du Hainaut-II (Directie Henegouwen-II) : rue de l'Ecluse 22, 6000 Charleroi.
— Direction de Liège-I (Directie Luik-I) : montagne Sainte-Walburge 2, 4000 Liège.
— Direction de Liège-II (Directie Luik-II) : montagne Sainte-Walburge 2, 4000 Liège.
— Direction du Luxembourg (Directie Luxemburg) : place Didier 45, 6700 Arlon.
— Direction de Namur (Directie Namen) : place Léopold 3, 5000 Namur.

BOURSES D'ETUDES

[C – 2007/18097]

Commission provinciale des Fondations de Bourses d'Etudes de la province de Namur. — Année scolaire 2007-2008

La Commission provinciale des Fondations de Bourses d'Etudes de la province de Namur, place Saint-Aubain 2, à 5000 Namur, donne avis aux intéressés de la vacance des bourses suivantes à partir de l'année scolaire 2007-2008 :

Fondation Odon Charles

Trois bourses de 273 euros pour les études supérieures laïques, ainsi que les études dans les instituts supérieurs de sciences religieuses (chrétiennes), notamment les séminaires.

Ayants droit : les plus proches parents des familles Charles, Maréchal et Weber.

N.B. : Le crayon généalogique doit être établi avec précision, être certifié exact par toute autorité qualifiée et permettre de déterminer le degré de parenté avec le fondateur, feu le docteur Odon Charles, de Rochefort.

Fondation Mgr Jacquet

Trois bourses de 870 euros

Etudes requises : études universitaires.

Ayants droit : 1. les descendants de Théodore Jacquet et de Marie-Anne Delvaux;

2. à leur défaut, les jeunes gens issus de familles domiciliées à Rochefort depuis quinze ans.

Fondations réunies Lejeune, Denamur, De Wal, Thiriaux, Pierart et Wauthier

Une bourse de 248 euros

Ayants droit : 1. par priorité les étudiants qui entreprennent des études supérieures d'agronomie;

2. pour toutes les études à l'exception des primaires :

a) les garçons et filles, parents des fondateurs Wauthier, Thiriaux, et Pierart;

b) les garçons et filles nés à Walcourt, Dinant ou Florennes ou domiciliés à Beauraing, Houyet, Walcourt, Gembloux, Chastre ou Walhain;

c) les garçons et filles de la province de Namur.

Fondations réunies Neute, Jacqmin, Stevens, Burton, Artus, Meloz, Navez, Petit et Nivaille

Deux bourses de 261 euros pour les études d'humanités anciennes, de philosophie et de théologie.

Ayants droit : les étudiants méritants et peu aisés admis dans les séminaires avec la volonté d'entrer dans les ordres, la préférence étant accordée comme suit :

1. à ceux qui ont dans leur famille des religieux de l'ancienne abbaye de Floreffe;

STUDIEBEURZEN

[C – 2007/18097]

Provinciale Commissie der Studiebeurzenstichtingen van de provincie Namen. — Schooljaar 2007-2008

De Provinciale Commissie der studiebeurzenstichtingen van de Provincie Namen, place Saint-Aubain 2, te 5000 Namen, brengt de belanghebbenden ter kennis dat de keuzen van de hiernavermelde stichtingen met ingang van het schooljaar 2007-2008 te begeven zijn :

Stichting Odon Charles

Drie beurzen van 273 euro voor de universitaire studiën, alsmede voor de de hogere studiën in inrichtingen voor (christelijke) godsdienstwetenschappen studiën, in het bijzonder in de seminaries.

Rechthebbenden : de naaste bloedverwanten van de families Charles, Maréchal en Weber.

N.B. : De stambeschrijving moet precies worden opgemaakt, door elke daartoe bevoegde overheid nauwkeurig worden verklaard, het vastellen mogelijk maken van de graad van verwantschap met de stichter, wijlen dokter Odon Charles, uit Rochefort.

Stichting Mgr Jacquet

Drie beurzen van 870 euro

Vereiste studiën : universitaire studiën

Rechthebbenden : 1. de afstammelingen van Théodore Jacquet en Marie-Anne Delvaux;

2. de jongelui die behoren tot families gehuisvest te Rochefort sinds vijftien jaren.

Verenigde stichtingen Lejeune, Denamur, De Wal, Thiriaux, Pierart et Wauthier

Een beurs van 248 euro

Rechthebbenden : 1. bij voorkeur de studenten die hogere landbouwstudiën doen;

2. voor al de studiën, met uitzondering van de lagere studiën :

a) de jongens en meisjes, bloedverwanten van de stichters Wauthier, Thiriaux, en Pierart;

b) de jongens en meisjes geboren te Walcourt, Dinant of Florennes of diegenen die te Beauraing, Houyet, Walcourt, Gembloux, Chastre of Walhain wonen;

c) de jongens en meisjes van de provincie Namen.

Verenigde stichtingen Neute, Jacqmin, Stevens, Burton, Artus, Meloz, Petit, Nivaille

Twee beurzen van 261 euro voor de studiën in de oude humaniora, de wijsbegeerte en de godgeleerdheid.

Rechthebbenden : de verdienstelijke en weinig gegoede studenten, die in de seminaries zijn toegelaten met de wil in de gewijde orde te treden, in de volgende orde :

1. zij die in hun familie kloosterlingen hebben uit oude abdij van Floreffe;

14 mai 2007

RÉGION WALLONNE

Namur, le 11 06 07

DIVISION DU PATRIMOINE
Direction de la Protection

Au Collège
des Bourgmestre et Echevins

Nos réf.: Dpat/DPP/yg/màj2007

Objet: -Arbres et haies remarquables de Wallonie (Arrêté du 27 mars 1985).
-Mise à jour 2007 des listes communales visées aux articles 266,6° et 267,5°du Code wallon de l'Aménagement du Territoire, de l'Urbanisme et du Patrimoine.

Mesdames, Messieurs,

Faisant suite à l'avis paru au Moniteur belge du 29 mai 2007, j'ai l'honneur de vous faire parvenir, en annexe à la présente, la liste actualisée des arbres et haies remarquables de votre commune.

Cette liste reprend tant les compléments qui viennent d'être approuvés par les Ministres ayant le Patrimoine, le Développement territorial et l'Environnement dans leurs attributions, que les mises à jour précédemment parues au Moniteur belge du 04/11/87, du 14/12/93, du 07/07/95, du 30/01/98, du 13/08/99 et/ou du 20/03/03.

Sont jointes également, les données relatives à la situation des nouveaux sujets recensés ainsi qu'un rappel des dispositions et procédures applicables en la matière qu'il serait utile de communiquer aux propriétaires concernés.

Je vous informe par ailleurs que les services compétents de la DGRNE viennent de terminer la cartographie des quelque 25.000 références d'arbres et haies remarquables de Wallonie. Les modalités pour l'accès à la base de données et de son support cartographique vous seront précisées dans les semaines à venir.

Je profite enfin de la présente pour rappeler que les arbres qui présentent une valeur patrimoniale (Arbre commémoratif, de repère, historique, ...) ou qui sont étroitement associés à des petits éléments tels que chapelles, calvaires ou bornes par exemple, peuvent faire l'objet d'une aide régionale pour leur restauration ou leur mise en valeur et ce, dans le cadre de l'opération "Petit patrimoine populaire wallon". Mes services restent bien entendu à votre disposition pour toute précision jugée utile à ce sujet.

./...

MINISTÈRE DE LA RÉGION WALLONNE

Direction générale de l'Aménagement du territoire, du Logement et du Patrimoine

Adresse générale : Rue des Brigades d'Irlande 1, B-5100 Namur • Tél. : 081 33 21 11 • Fax : 081 33 21 10

www.wallonie.be • N° Vert : 0800 11 901 (informations générales)

En vous remerciant de l'attention que vous voudrez bien porter à la sauvegarde de notre patrimoine arboré, je vous prie de croire, Mesdames, Messieurs, à l'assurance de ma considération distinguée.

La Directrice générale,

D. SARLET

Agent traitant: Gerrebos Yves, As.pr .(081/33.21.72 - Y.Gerrebos@mrw.wallonie.be)
Chef de service: Duperroy Françoise, Directeur (081/33.21.82 - F.Duperroy@mrw.wallonie.be)

MINISTÈRE DE LA RÉGION WALLONNE

ARBRES ET HAIES REMARQUABLES DE WALLONIE

Base légale: Exécutif régional wallon du 27 mars 1985 (Articles 266 à 270 du CWATUP).

1) Qu'est-ce qu' un arbre ou une haie remarquable au sens du CWATUP?

→ Les arbres isolés de plus de trente ans dans les espaces ouverts, les arbres corniers et de limite;
→ Les haies anciennes plantées sur domaine public;
→ Les arbres et haies répertoriés dans des ouvrages (eaux et forêts, Chalon, ..): MB du 4/11/87;*
→ Les arbres et haies faisant l'objet d'une mesure de classement; *
→ Les arbres et haies recensés par commune : MB du 14/12/93, 07/07/95, 30/01/98, 13/08/99, 20/03/03 et 29/05/07.*

(*) Arbres et haies repris dans le présent listing

2) Les arbres et haies remarquables sont soumis à permis d'urbanisme

Conformément à l'article 84, §1er, 11°, tout abattage ou modification d'aspect d'un arbre ou d'une haie doit faire l'objet d'une demande de permis (art. 301 pour la composition du dossier). Dans le cadre de cette procédure, l'avis du service des Espaces verts du Ministère de la Région wallonne doit être sollicité (art.269 du CWATUP/Voir adresse ci-dessous).
Les travaux d'entretien ainsi que les interventions effectuées dans le cadre des demandes de subsides "Petit patrimoine populaire wallon" (Arbres de valeur culturelle, de repère, commémoratifs, associés à un petit élément du patrimoine, alignements,...) peuvent, sous certaines conditions, être dispensés de permis.

A noter également que nul ne peut sans permis d'urbanisme préalable:
- abattre des arbres isolés à haute tige, plantés dans les zones d'espaces verts prévues par un plan en vigueur, ainsi que des arbres existants dans un bien ayant fait l'objet d'un permis de lotir (art.84, § 1er, 10° du CWATUP);
- arracher ou modifier la structure des haies de plus de 5 mètres constituées d'essences indigènes et abattre ou modifier l'aspect d'alignements d'arbres indigènes comptant un minimum de dix arbres avec une distance maximale de 10 mètres entre ceux-ci (art. 84, §1er, 12° du CWATUP).

! Certaines communes ont par ailleurs adopté d'autres règlements soumettant à permis, l'abattage ou les travaux sur et aux abords des arbres et haies situés sur leur territoire.

3) Renseignements complémentaires

-L'éco-conseiller, le service environnement ou de l'urbanisme de la commune.
-Les Directions extérieures de la DNF et de la DGATLP.
-La Direction des Espaces verts de la Division Nature et Forêts (DGRNE-Avenue Prince de Liège, 15 à 5100 Jambes / 081/33.50.50 – fax: 081/33.58.22- e.mail: C.Louis@mrw.wallonie.be
-La Direction de la Protection de la Division du Patrimoine (DGATLP-Rue des Brigades d'Irlande, 1 à 5100 Jambes / 081/33.21.11 – fax: 33.22.93 – e.mail: Y.Gerrebos@mrw.wallonie.be

NOS ARBRES ET HAIES SONT LES PLUS VIEUX TEMOINS VIVANTS DE NOTRE HISTOIRE

PROTEGEONS-LES !